

Projet de centrale photovoltaïque de Payroux Nord (86)



Pièce 1A

Dossier architectural sur la commune de Payroux

Dossier de demande d'autorisations au titre du permis de construire :

- **Pièce 1A** : Dossier architectural de Payroux Nord
- **Pièce 1B** : Dossier architectural de Payroux Sud
- **Pièce 2A** : Étude d'impacts sur l'Environnement
- **Pièce 2B** : Résumé non Technique (RNT) de l'Étude d'Impacts sur l'Environnement
- **Pièce 3** : Étude Préalable Agricole

 **PHOTOSOL**
Producteur d'énergie photovoltaïque

PHOTOSOL DEVELOPPEMENT
40/42 rue la Boétie 75008 PARIS

Région NOUVELLE-AQUITAINE
Département de la Vienne (86)
Commune de Payroux (86250)

DEMANDE DE PERMIS DE CONSTRUIRE

MAI 2022

mis à jour NOVEMBRE 2022

Maître d'Ouvrage:
PHOTOSOL DEVELOPPEMENT



PROJET DE LA CENTRALE PHOTOVOLTAÏQUE AU SOL DE PAYROUX

 **PHOTOSOL**
Producteur d'énergie photovoltaïque

Adresse de Correspondance :
PHOTOSOL DEVELOPPEMENT
40/42 rue la Boétie - 75008 PARIS
Tel: 06 73 06 23 04
mail : marion.feroc@photosol.fr

Pièces constitutives du dossier de demande de permis de construire

Sommaire	
Pièces Administratives	1
Formulaire de demande de Permis de Construire.....	2 à 6
Bordereau de dépôt des pièces jointes.....	7 à 9
Déclaration des éléments nécessaires au calcul des impositions.....	10 à 11
Extrait K-BIS PHOTOSOL DEVELOPPEMENT.....	12
Tableau récapitulatif du foncier concerné par le projet.....	13 à 14
PC 1 Plans de situation du projet	15
Localisation générale du projet.....	16
Vue aérienne.....	17
Plan cadastral du foncier concerné par le projet.....	18
PC 2 Plans de masse des constructions	19
Plan de masse - état existant.....	20
Plan de masse - état projeté.....	21
Plan de masse du projet avec vue aérienne.....	22
Emprises du projet au 1/1000ème.....	23 à 27
PC 3 Plans en coupe du terrain et de la construction	29
Plan de localisation des coupes AA' et BB'.....	30
Profil en long du terrain dans l'axe du projet AA'.....	31
Profil en long du terrain dans l'axe du projet BB'.....	32
Vue en coupe d'une table photovoltaïque.....	33
Plan de localisation des coupes d'un poste de transformation.....	34
Vue en coupe d'un poste de transformation.....	35
Vue en coupe d'un local technique.....	36
Vue en coupe du poste de livraison.....	37
PC 4 Notice décrivant le terrain et présentant le projet et ses aménagements	39 à 42
PC 5 Plans des façades et des toitures	43
Plan modèle d'une table photovoltaïque de 48 panneaux.....	44
Plan modèle d'une table photovoltaïque de 24 panneaux.....	45
Vue des façades du poste de livraison.....	46
Vue des façades d'un poste de transformation.....	47
Vue des façades d'un local technique.....	48
Vue des façades d'un portail et de la clôture.....	49
Vue des façades d'une citerne.....	50
PC 6 Document graphique permettant d'apprécier l'insertion du projet de construction dans son environnement	51
Plan de localisation des points de vues photographiques.....	52
Photomontages.....	53 à 56
PC 7 Photographie permettant de situer le terrain dans l'environnement proche	57
Plan de localisation du point de vue photographique.....	58
Photographies.....	59
PC 8 Photographie permettant de situer le terrain dans le paysage lointain	61
Plan de localisation du point de vue photographique.....	62
Photographies.....	63
PC 11 Étude d'impact (voir document joint)	66

Contenu

- Formulaire de demande de Permis de Construire
- Bordereau de dépôt des pièces jointes
- Extrait K-BIS PHOTOSOL DEVELOPPEMENT

PIÈCES ADMINISTRATIVES

Architecte

I'M IN ARCHITECTURE
21 rue d'Auteuil 75016 PARIS
06 71 15 45 63 // im.in.archi@gmx.com
SARL au capital de 16500€
533 863 940 R.C.S. PARIS

Maître d'ouvrage


Producteur d'énergie photovoltaïque

Adresse de Correspondance :
PHOTOSOL DEVELOPPEMENT
40-42 rue la Boétie 75008 PARIS



Demande de
 Permis d'aménager
 comprenant ou non des constructions et/ou des démolitions
 Permis de construire
 comprenant ou non des démolitions

cerfa
N° 13409*09

Pour les demandes de permis de construire de maisons individuelles et de leurs annexes, vous pouvez utiliser le formulaire spécifique cerfa n° 13406

A partir du 1er janvier 2022, vous pouvez déposer votre demande par voie dématérialisée selon les modalités définies par la commune compétente pour la recevoir.

Vous pouvez utiliser ce formulaire si :

- Vous réalisez un aménagement (lotissement, camping, aire de stationnement, parc d'attraction, terrain de sports ou loisirs,...).
- Vous réalisez une nouvelle construction.
- Vous effectuez des travaux sur une construction existante.
- Votre projet comprend des démolitions.
- Votre projet nécessite une autorisation d'exploitation commerciale.

Pour savoir précisément à quelle(s) formalité(s) est soumis votre projet, vous pouvez vous reporter à la notice explicative ou vous renseigner auprès de la mairie du lieu de votre projet ou vous rendre sur le service en ligne Assistance aux demandes d'autorisations d'urbanisme (AD'AU) disponible sur www.service-public.fr

Cadre réservé à la mairie du lieu du projet

PC ou PA Dpt Commune Année N° de dossier
 P.C 086 189 22 A000 2

La présente demande a été reçue à la mairie

le 01/08/2022

Cachet de la mairie et signature du responsable

Dossier transmis :

- à l'Architecte des Bâtiments de France
- au Directeur du Parc National
- au Secrétariat de la Commission Départementale d'Aménagement Commercial
- au Secrétariat de la Commission Nationale d'Aménagement Commercial



1 - Identité du demandeur¹

Le demandeur indiqué dans le cadre ci-dessous sera le titulaire de la future autorisation et le redevable des taxes d'urbanisme. Dans le cas de demandeurs multiples, chacun des demandeurs, à partir du deuxième, doit remplir la fiche complémentaire «Autres demandeurs». Les décisions prises par l'administration seront notifiées au demandeur indiqué ci-dessous. Une copie sera adressée aux autres demandeurs, qui seront co-titulaires de l'autorisation et solidairement responsables du paiement des taxes.

Vous êtes un particulier Madame Monsieur

Nom : _____ Prénom : _____

Date et lieu de naissance
 Date : ____/____/____ Commune : _____

Département : ____ Pays : _____

Vous êtes une personne morale

Dénomination : PHOTOSOL DEVELOPPEMENT Raison sociale : _____

N° SIRET : 51831044600068 Type de société (SA, SCI,...) : SAS (Société par Actions Simplifiées)

Représentant de la personne morale : Madame Monsieur

Nom : GUINARD Prénom : David

2 - Coordonnées du demandeur

Adresse : Numéro : 40-42 Voie : Rue la Boétie Localité : Paris

Lieu-dit : _____

Code postal : 75008 BP : _____ Cedex : _____

Téléphone : 0184254108 indiquez l'indicatif pour le pays étranger : _____

Adresse électronique : _____ Division territoriale : _____

Si le demandeur habite à l'étranger : Pays : _____

2Bis - Identité et coordonnées d'une personne autre que le(s) demandeur(s)²

Si vous souhaitez que les réponses de l'administration (autres que les décisions) soient adressées à une autre personne, veuillez préciser son nom et ses coordonnées : Madame Monsieur Personne morale

Nom : FEROC Prénom : Marion

OU raison sociale : PHOTOSOL DEVELOPPEMENT

Adresse : Numéro : 40-42 Voie : Rue la Boétie Localité : Paris

Lieu-dit : _____

Code postal : 75008 BP : _____ Cedex : _____

Si cette personne habite à l'étranger : Pays : _____

Téléphone : 0184254108 indiquez l'indicatif pour le pays étranger : _____

Adresse électronique : marion.feroc @ photosol.fr

¹ Vous pouvez déposer une demande si vous êtes dans un des quatre cas suivants : vous êtes propriétaire du terrain ou mandataire du ou des propriétaires ; vous avez l'autorisation du ou des propriétaires ; vous êtes co-indivisaire du terrain en indivision ou son mandataire ; vous avez qualité pour bénéficier de l'expropriation du terrain pour cause d'utilité publique.

² J'ai pris bonne note que ces informations doivent être communiquées avec l'accord de la personne concernée

Transmission par voie électronique :

J'accepte de recevoir à l'adresse électronique communiquée les réponses de l'administration et notamment par lettre recommandée électronique ou par un autre procédé électronique équivalent les documents habituellement notifiés par lettre recommandée avec accusé de réception.

3 - Le terrain

3.1 - Localisation du (ou des) terrain(s)
 Les informations et plans (voir liste des pièces à joindre) que vous fournissez doivent permettre à l'administration de localiser précisément le (ou les) terrain(s) concerné(s) par votre projet.
 Le terrain est constitué de l'ensemble des parcelles cadastrales d'un seul tenant appartenant à un même propriétaire.

Adresse du (ou des) terrain(s)
 Numéro : _____ Voie : _____ Localité : PAYROUX

Lieu-dit : LES CAISSES

Code postal : 86189

Références cadastrales³ : (si votre projet porte sur plusieurs parcelles cadastrales, veuillez renseigner la fiche complémentaire page 10)

Préfixe : ____ Section : ____ Numéro : _____

Superficie de la parcelle cadastrale (en m²) voir p. 10

3.2 - Situation juridique du terrain (ces données, qui sont facultatives, peuvent toutefois vous permettre de faire valoir des droits à construire ou de bénéficier d'impositions plus favorables)

Êtes-vous titulaire d'un certificat d'urbanisme pour ce terrain ? Oui Non Je ne sais pas

Le terrain est-il situé dans un lotissement ? Oui Non Je ne sais pas

Le terrain est-il situé dans une Zone d'Aménagement Concertée (Z.A.C.) ? Oui Non Je ne sais pas

Le terrain fait-il partie d'un remembrement urbain (Association Foncière Urbain) ? Oui Non Je ne sais pas

Le terrain est-il situé dans un périmètre ayant fait l'objet d'une convention de Projet Urbain Partenarial (P.U.P) ? Oui Non Je ne sais pas

Le projet est-il situé dans le périmètre d'une Opération d'Intérêt National (O.I.N) ? Oui Non Je ne sais pas

Si votre terrain est concerné par l'un des cas ci-dessus, veuillez préciser, si vous les connaissez, les dates de décision ou d'autorisation, les numéros et les dénominations :

4 - À remplir pour une demande concernant un projet d'aménagement

Si votre projet ne comporte pas d'aménagements, reportez-vous directement au cadre 5 (projet de construction)

4.1 - Nature des travaux, installations ou aménagements envisagés (cochez la ou les cases correspondantes) Quel que soit le secteur de la commune

- Lotissement
 - Remembrement réalisé par une association foncière urbaine libre
 - Terrain de camping
 - Parc résidentiel de loisirs ou village de vacances
 - Aménagement d'un terrain pour la pratique de sports ou de loisirs motorisés
 - Aménagement d'un parc d'attraction ou d'une aire de jeux et de sports
 - Aménagement d'un golf
 - Aires de stationnement ouvertes au public, dépôts de véhicules et garages collectifs de caravanes ou de résidences mobiles de loisirs
 - o Contenance (nombre d'unités) :
 - Travaux d'affouillements ou d'exhaussements du sol :
 - o Superficie en m² :
 - o Profondeur (pour les affouillements) :
 - o Hauteur (pour les exhaussements) :
 - Aménagement d'un terrain pour au moins 2 résidences démontables, créant une surface de plancher totale supérieure à 40 m², constituant l'habitat permanent de leurs utilisateurs
 - Aménagement d'une aire d'accueil ou d'un terrain familial des gens du voyage recevant plus de deux résidences mobiles
- Dans les secteurs protégés**
 Aménagement situé dans un espace remarquable ou milieu du littoral identifié dans un document d'urbanisme comme devant être protégé³ :
- Chemin piétonnier ou objet mobilier destiné à l'accueil ou à l'information du public, lorsqu'ils sont nécessaires à la gestion ou à l'ouverture au public de ces espaces ou milieux
 - Aménagement nécessaire à l'exercice des activités agricoles, de pêche et de culture marine ou lacustres, conchylicoles, pastorales et forestières
- Aménagement situé dans le périmètre d'un site patrimonial remarquable ou dans les abords des monuments historiques³ :
- Création d'une voie
 - Travaux ayant pour effet de modifier les caractéristiques d'une voie existante
 - Création d'un espace public
- Aménagement situé dans un site classé ou une réserve naturelle³ :
- Création d'un espace public

³ En cas de besoin, vous pouvez vous renseigner auprès de la mairie

3/19

Courte description de votre projet ou de vos travaux :

Superficie du (ou des) terrain(s) à aménager (en m²) :

Si les travaux sont réalisés par tranches, veuillez en préciser le nombre et leur contenu :

4.2 - À remplir pour une demande concernant un lotissement

Nombre maximum de lots projetés :

Surface de plancher maximale envisagée (en m²) :

Comment la constructibilité globale sera-t-elle répartie ?

- Par application du coefficient d'occupation du sol (COS) à chaque lot
 Conformément aux plans ou tableaux joints à la présente demande
 La constructibilité sera déterminée à la vente (ou à la location) de chaque lot. Dans ce cas, le lotisseur devra fournir un certificat aux constructeurs.

Le projet fait-il l'objet d'une demande de travaux définition différés ? Oui Non

Si oui, quelle garantie sera utilisée ?

Consignation en compte bloqué ou Garantie financière d'achèvement des travaux Le projet fait-il l'objet d'une demande de vente ou location de lots par anticipation ? Oui Non **4.3 - À remplir pour l'aménagement d'un camping ou d'un autre terrain aménagé en vue de l'hébergement touristique**

Nombre maximum d'emplacements réservés aux tentes, caravanes ou résidences mobiles de loisirs :

Nombre maximal de personnes accueillies :

Implantation d'habitations légères de loisirs (HLL)

Nombre d'emplacements réservés aux HLL :

Surface de plancher prévue, réservée aux HLL (m²) :

Lorsque le terrain est destiné à une exploitation saisonnière, veuillez préciser la (ou les) période(s) d'exploitation :

Agrandissement ou réaménagement d'une structure existante ? Oui Non

Si oui, joindre un plan indiquant l'état actuel et les aménagements

4/19

5 - À remplir pour une demande comprenant un projet de construction**5.1 - Architecte**Vous avez eu recours à un architecte⁴ : Oui Non

Si oui, vous devez compléter les informations ci-dessous :

Nom de l'architecte : RAES Prénom : VINCENT

Numéro : 21 Voie : RUE D'AUTEUIL

Lieu-dit : Localité : PARIS

Code postal : 75016 BP : Cedex :

N° récépissé déclaration à l'ordre des architectes : S14812PC000121587

Conseil Régional de : ILE DE FRANCE

Téléphone : 0142089620 ou Télécopie : ou

Adresse électronique : im.in.archi @ gmx.com

Si vous n'avez pas eu recours à un architecte (ou un agréé en architecture), veuillez cocher la case ci-dessous⁵ : Je déclare sur l'honneur que mon projet entre dans l'une des situations pour lesquelles le recours à l'architecte n'est pas obligatoire.**5.2 - Nature du projet envisagé**

- Nouvelle construction
 Travaux sur construction existante

 Le terrain doit être divisé en propriété ou en jouissance avant l'achèvement de la (ou des) construction(s)

Courte description de votre projet ou de vos travaux :

La centrale photovoltaïque de Payroux d'une clôture totale 35 ha sera scindée en deux zones clôturées distinctes 25 ha au nord du chemin communal de Payroux à Maillé et 9.4 ha au sud.

Le projet au zone nord concerne la réalisation d'une centrale photovoltaïque au sol comprenant un ensemble de panneaux et leurs supports d'une puissance électrique d'environ 32.75 MWc.

Dans la configuration actuelle du projet et qu'il est envisagé d'installer, les caractéristiques du projet sont les suivantes :

- 1218 tables photovoltaïques composées de 48 panneaux (Hauteur maximale à 3,5 m - Inclinaison 20°)
- 68 tables photovoltaïques composées de 24 panneaux (Hauteur maximale à 3,5 m - Inclinaison 20°)

- Construction de 2 postes de livraison dont les caractéristiques sont les suivantes :

Longueur : 7.00 m - Largeur : 2,60 m - Hauteur 3.00 m - Aspect extérieur : Enduit RAL 7003

- Construction de 1 local technique dont les caractéristiques sont les suivantes :

Longueur : 7.00 m - Largeur : 2.60 m - Hauteur 3.00 m - Aspect extérieur : Enduit RAL 7003

- Construction de 7 postes transformateurs de type conteneur 40 pieds dont les caractéristiques sont les suivantes :

Longueur : 12.20 m - Largeur : 2.50 m - Hauteur 3.00 m - Aspect extérieur : similaire à l'équipement électrique

- Clôture grillagée : grillage à mailles de 5 cm x 5 cm, hauteur hors sol 2 m maximum : Enduit RAL 7003

3 Portails à 2 vantaux d'une largeur de 5 m. La clôture et le portail seront de type acier galvanisé: Enduit 7003

- Construction de 1 citernes de 120m3 dont les caractéristiques sont les suivantes :

Longueur : 11.70m - Largeur : 8.90m - Hauteur 1.60m teinte verte, Plateforme : Longueur 12.70m - Largeur : 9.90m

Si votre projet nécessite une puissance électrique supérieure à 12 kVA monophasé (ou 36 kVA triphasé), indiquez la puissance électrique nécessaire à votre projet :

⁴ Lorsque le recours à l'architecte est obligatoire pour établir le projet architectural faisant l'objet de la demande, celui-ci doit comporter la signature de tous les architectes qui ont contribué à son élaboration (loi n°77-2 du 3 janvier 1977 sur l'architecture).⁵ Vous pouvez vous dispenser du recours à un architecte (ou un agréé en architecture) si vous êtes un particulier ou une exploitation agricole à responsabilité limitée à associé unique et que vous déclarez vouloir édifier ou modifier pour vous-même :

- Une construction à usage autre qu'agricole qui n'excède pas 150 m² de surface de plancher ;
- Une extension de construction à usage autre qu'agricole si cette extension n'a pas pour effet de porter l'ensemble après travaux au-delà de 150m² de surface de plancher ;
- Une construction à usage agricole dont la surface de plancher et l'emprise au sol n'excèdent pas 800 m² ;
- Des serres de production dont le pied-droit a une hauteur inférieure à 4 mètres et dont la surface de plancher et l'emprise au sol n'excèdent pas 2000 m².

5.3 - Informations complémentaires

- Nombre total de logements créés : dont individuels : dont collectifs :
- Répartition du nombre total de logements créés par type de financement :
Logement Locatif Social Accession Sociale (hors prêt à taux zéro) Prêt à taux zéro
- Autres financements : _____
- Mode d'utilisation principale des logements :
Occupation personnelle (particulier) ou en compte propre (personne morale) Vente Location
- S'il s'agit d'une occupation personnelle, veuillez préciser : Résidence principale Résidence secondaire
- Si le projet porte sur une annexe à l'habitation, veuillez préciser : Piscine Garage Véranda Abri de jardin
- Autres annexes à l'habitation : _____
- Si le projet est un foyer ou une résidence, à quel titre :
Résidence pour personnes âgées Résidence pour étudiants Résidence de tourisme
- Résidence hôtelière à vocation sociale Résidence sociale Résidence pour personnes handicapées
- Autres, précisez : _____
- Nombre de chambres créées en foyer ou dans un hébergement d'un autre type : _____
- Répartition du nombre de logements créés selon le nombre de pièces :
1 pièce 2 pièces 3 pièces 4 pièces 5 pièces 6 pièces et plus
- Le nombre de niveaux du bâtiment le plus élevé : au-dessus du sol et au-dessous du sol
- Indiquez si vos travaux comprennent notamment :
Extension Surélévation Création de niveaux supplémentaires
- Information sur la destination des constructions futures en cas de réalisation au bénéfice d'un service public ou d'intérêt collectif : Transport Enseignement et recherche Action sociale
Ouvrage spécial Santé Culture et loisir

5.4 - Construction périodiquement démontée et ré-installée
Période(s) de l'année durant laquelle (lesquelles) la construction doit être démontée :

5.5 - Destination des constructions et tableau des surfaces (uniquement à remplir si votre projet de construction est situé dans une commune couverte par un plan local d'urbanisme ou un document en tenant lieu appliquant l'article R.123-9 du code de l'urbanisme dans sa rédaction antérieure au 1er janvier 2016).

surfaces de plancher ⁷ en m ²						
Destinations	Surface existante avant travaux (A)	Surface créée ⁸ (B)	Surface créée par changement de destination ⁹ (C)	Surface supprimée ¹⁰ (D)	Surface supprimée par changement de destination ⁹ (E)	Surface totale = (A) + (B) + (C) - (D) - (E)
Habitation						
Hébergement hôtelier						
Bureaux						
Commerce						
Artisanat ¹¹						
Industrie						
Exploitation agricole ou forestière						
Entrepôt						
Service public ou d'intérêt collectif	0	247.58	0	0	0	247.58
Surfaces totales (m ²)	0	247.58	0	0	0	247.58

7 Vous pouvez vous aider de la fiche d'aide pour le calcul des surfaces. La surface de plancher d'une construction est égale à la somme des surfaces de plancher closes et couvertes, sous une hauteur de plafond supérieure à 1,80 m, calculée à partir du nu intérieur des façades, après déduction, sous certaines conditions, des vides et des trémies, des aires de stationnement, des caves ou celliers, des combles et des locaux techniques ainsi que, dans les immeubles collectifs, une part forfaitaire des surfaces de plancher affectées à l'habitation (voir article R.111-22 du Code de l'urbanisme).
8 Il peut s'agir soit d'une surface nouvelle construite à l'occasion des travaux, soit d'une surface résultant de la transformation d'un local non constitutif de surface de plancher (ex : transformation du garage d'une habitation en chambre).
9 Le changement de destination consiste à transformer une surface existante de l'une des neuf destinations mentionnées dans le tableau vers une autre de ces destinations. Par exemple : la transformation de surfaces de bureaux en hôtel ou la transformation d'une habitation en commerce.
10 Il peut s'agir soit d'une surface démolie à l'occasion des travaux, soit d'une surface résultant de la transformation d'un local constitutif de surface de plancher (ex : transformation d'un commerce en local technique dans un immeuble commercial).
11 L'activité d'artisan est définie par la loi n° 96 603 du 5 juillet 1996 dans ses articles 19 et suivants, « activités professionnelles indépendantes de production, de transformation, de réparation, ou prestation de service relevant de l'artisanat et figurant sur une liste annexée au décret N° 98-247 du 2 avril 1998 ».

5.6 - Destination, sous-destination des constructions et tableau des surfaces (uniquement à remplir si votre projet de construction est situé dans une commune couverte par le règlement national d'urbanisme, une carte communale ou dans une commune non visée à la rubrique 5.5).

Destinations ¹³	Sous-destinations ¹⁴	Surface de plancher ¹² en m ²					Surface totale = (A)+(B)+(C)-(D)-(E)
		Surface existante avant travaux (A)	Surface créée ¹⁵ (B)	Surface créée par changement de destination ¹⁶ ou de sous-destination ¹⁷ (C)	Surface supprimée ¹⁸ (D)	Surface supprimée par changement de destination ¹⁶ ou de sous-destination ¹⁷ (E)	
Exploitation agricole et forestière	Exploitation agricole						
	Exploitation forestière						
Habitation	Logement						
	Hébergement						
Commerce et activités de service	Artisanat et commerce de détail						
	Restauration						
	Commerce de gros						
	Activités de services où s'effectue l'accueil d'une clientèle						
	Cinéma						
	Hôtels						
	Autres hébergements touristiques						
Equipement d'intérêt collectif et services publics	Locaux et bureaux accueillant du public des administrations publiques et assimilés						
	Locaux techniques et industriels des administrations publiques et assimilés						
	Établissements d'enseignement, de santé et d'action sociale						
	Salles d'art et de spectacles						
	Équipements sportifs						
	Autres équipements recevant du public						
	Autres activités des secteurs secondaire ou tertiaire	Industrie					
Entrepôt							
Bureau							
Centre de congrès et d'exposition							
Surfaces totales (en m²)							

12 Vous pouvez vous aider de la fiche d'aide pour le calcul des surfaces. La surface de plancher d'une construction est égale à la somme des surfaces de plancher closes et couvertes, sous une hauteur de plafond supérieure à 1,80 m, calculée à partir du nu intérieur des façades, après déduction, sous certaines conditions, des vides et des trémies, des aires de stationnement, des caves ou celliers, des combles et des locaux techniques ainsi que, dans les immeubles collectifs, une part forfaitaire des surfaces de plancher affectées à l'habitation (voir article R.111-22 du Code de l'urbanisme).
13 Les destinations sont réglementées en application de l'article R. 151-27 du code de l'urbanisme.
14 Les sous-destinations sont réglementées en application de l'article R. 151-28 du code de l'urbanisme.
15 Il peut s'agir soit d'une surface nouvelle construite à l'occasion des travaux, soit d'une surface résultant de la transformation d'un local non constitutif de surface de plancher (ex : transformation du garage d'une habitation en chambre).
16 Le changement de destination consiste à transformer une surface existante de l'une des cinq destinations mentionnées dans le tableau vers une autre de ces destinations. Par exemple : la transformation de surfaces de commerces et activités de service en habitation.
17 Le changement de sous-destination consiste à transformer une surface existante de l'une des vingt sous-destinations mentionnées dans le tableau vers une autre de ces sous-destinations. Par exemple : la transformation de surfaces d'entrepôt en bureau ou en salle d'art et de spectacles.
18 Il peut s'agir soit d'une surface démolie à l'occasion des travaux, soit d'une surface résultant de la transformation d'un local constitutif de surface de plancher (ex : transformation d'un commerce en local technique dans un immeuble commercial).

5.7 - Stationnement

Nombre de places de stationnement
 Avant réalisation du projet : Après réalisation du projet :

Places de stationnement affectées au projet, aménagées ou réservées en dehors du terrain sur lequel est situé le projet
 Adresse(s) des aires de stationnement :

Nombre de places :
 Surface totale affectée au stationnement : m², dont surface bâtie : m²

Pour les commerces et cinémas :
 Emprise au sol des surfaces, bâties ou non, affectées au stationnement (m²) :

6 - À remplir lorsque le projet nécessite des démolitions
 Tous les travaux de démolition ne sont pas soumis à permis. Il vous appartient de vous renseigner auprès de la mairie afin de savoir si votre projet de démolition nécessite une autorisation. Vous pouvez également demander un permis de démolir distinct de la présente demande.

Date(s) approximative(s) à laquelle le ou les bâtiments dont la démolition est envisagée ont été construits :

Démolition totale
 Démolition partielle

En cas de démolition partielle, veuillez décrire les travaux qui seront, le cas échéant, effectués sur les constructions restantes :

Nombre de logement démolis :

7 - Participation pour voirie et réseaux

Si votre projet se situe sur un terrain soumis à la participation pour voirie et réseaux (PVR), indiquez les coordonnées du propriétaire ou celles du bénéficiaire de la promesse de vente, s'il est différent du demandeur

Madame Monsieur Personne morale

Nom : Prénom :

OU raison sociale :

Adresse : Numéro : Voie :

Lieu-dit : Localité :

Code postal : BP : Cedex :

Adresse électronique : @

Si cette personne habite à l'étranger : Pays : Division territoriale :

8- Informations pour l'application d'une législation connexe

Indiquez si votre projet :

porte sur une installation, un ouvrage, des travaux ou une activité soumis à déclaration en application du code de l'environnement (IOTA)
 porte sur des travaux soumis à autorisation environnementale en application du L.181-1 du code de l'environnement
 fait l'objet d'une dérogation au titre du L.411-2 4° du code de l'environnement (dérogation espèces protégées)
 porte sur une installation classée soumise à enregistrement en application de l'article L. 512-7 du code de l'environnement
 déroge à certaines règles de construction et met en œuvre une solution d'effet équivalent au titre de l'ordonnance n° 2018-937 du 30 octobre 2018 visant à faciliter la réalisation de projets de construction et à favoriser l'innovation
 relève de l'article L.632-2-1 du code du patrimoine (avis simple de l'architecte des Bâtiments de France pour les antennes-relais et les opérations liées au traitement de l'habitat indigne)

Indiquez si votre projet se situe dans les périmètres de protection suivants :
(informations complémentaires)

se situe dans le périmètre d'un site patrimonial remarquable
 se situe dans les abords d'un monument historique


J'atteste avoir qualité pour demander la présente autorisation.
 Je certifie exacts les renseignements fournis.

Je suis informé(e) que les renseignements figurant dans cette demande serviront au calcul des impositions prévues par le code de l'urbanisme.

Le demandeur, et le cas échéant l'architecte, ont connaissance des règles générales de construction prévues par le code de la construction et de l'habitation.

À Paris

Le : 04/11/2022



Signature du (des) demandeur(s)

Dans le cadre d'une saisine par voie papier :

Votre demande doit être établie en quatre exemplaires et doit être déposée à la mairie du lieu du projet.

Vous devrez produire :

- un exemplaire supplémentaire, si votre projet se situe dans le périmètre d'un site patrimonial remarquable ou se voit appliquer une autre protection au titre des monuments historiques ;
- un exemplaire supplémentaire, si votre projet se situe dans un site classé, un site inscrit ou une réserve naturelle ;
- un exemplaire supplémentaire, si votre projet fait l'objet d'une demande de dérogation auprès de la commission régionale du patrimoine et de l'architecture ;
- deux exemplaires supplémentaires, si votre projet se situe dans un cœur de parc national ;
- deux exemplaires supplémentaires dont un sur support dématérialisé, si votre projet est soumis à autorisation d'exploitation commerciale.

Pour un permis d'aménager un lotissement :

En application de l'article L.441-4 du code de l'urbanisme, je certifie avoir fait appel aux compétences nécessaires en matière d'architecture, d'urbanisme et de paysage pour l'établissement du projet architectural, paysager et environnemental.

Si la surface du terrain à aménager est supérieure à 2 500 m², je certifie qu'un architecte au sens de l'article 9 de la loi n° 77-2 du 3 janvier 1977 sur l'architecture, ou qu'un paysagiste-concepteur au sens de l'article 174 de la loi n° 2016-1087 du 8 août 2016 pour la reconquête de la biodiversité, de la nature et des paysages, a participé à l'établissement du projet architectural, paysager et environnemental.

Information à remplir sur le professionnel sollicité:

architecte paysagiste-concepteur

Nom : _____ Prénom : _____

Numéro : _____ Voie : _____

Lieu-dit : _____ Localité : _____

Code postal : _____ BP : _____ Cedex : _____

Téléphone : _____

Adresse électronique : _____ @ _____

Pour les architectes uniquement :

N° récépissé déclaration à l'ordre des architectes : _____

Conseil régional de : _____

Références cadastrales : fiche complémentaire

Si votre projet porte sur plusieurs parcelles cadastrales, veuillez indiquer pour chaque parcelle cadastrale sa superficie ainsi que la superficie totale du terrain.

Préfixe : _____ Section : C Numéro : 216 Superficie de la parcelle cadastrale (en m²) : 63.030 PIECE DE LA ROUTE

Préfixe : _____ Section : C Numéro : 008 Superficie de la parcelle cadastrale (en m²) : 6.140 LES CAISSES

Préfixe : _____ Section : C Numéro : 006 Superficie de la parcelle cadastrale (en m²) : 13.930 LES CAISSES

Préfixe : _____ Section : C Numéro : 009 Superficie de la parcelle cadastrale (en m²) : 4.575 LES CAISSES

Préfixe : _____ Section : C Numéro : 413 Superficie de la parcelle cadastrale (en m²) : 7.500 LES CAISSES

Préfixe : _____ Section : C Numéro : 010 Superficie de la parcelle cadastrale (en m²) : 16.560 LES CAISSES

Préfixe : _____ Section : C Numéro : 217 Superficie de la parcelle cadastrale (en m²) : 29.720 PIECE DE LA ROUTE

Préfixe : _____ Section : C Numéro : 004 Superficie de la parcelle cadastrale (en m²) : 21.950 LES CAISSES

Préfixe : _____ Section : C Numéro : 011 Superficie de la parcelle cadastrale (en m²) : 141.700 LES CAISSES

Préfixe : _____ Section : C Numéro : 005 Superficie de la parcelle cadastrale (en m²) : 7.800 LES CAISSES

Préfixe : _____ Section : C Numéro : 540 Superficie de la parcelle cadastrale (en m²) : 1924 PIECE DE LA ROUTE

Préfixe : _____ Section : _____ Numéro : _____ Superficie de la parcelle cadastrale (en m²) :

Préfixe : _____ Section : _____ Numéro : _____ Superficie de la parcelle cadastrale (en m²) :

Préfixe : _____ Section : _____ Numéro : _____ Superficie de la parcelle cadastrale (en m²) :

Préfixe : _____ Section : _____ Numéro : _____ Superficie de la parcelle cadastrale (en m²) :

Préfixe : _____ Section : _____ Numéro : _____ Superficie de la parcelle cadastrale (en m²) :

Préfixe : _____ Section : _____ Numéro : _____ Superficie de la parcelle cadastrale (en m²) :

Préfixe : _____ Section : _____ Numéro : _____ Superficie de la parcelle cadastrale (en m²) :

Préfixe : _____ Section : _____ Numéro : _____ Superficie de la parcelle cadastrale (en m²) :

Préfixe : _____ Section : _____ Numéro : _____ Superficie de la parcelle cadastrale (en m²) :

Superficie totale du terrain (en m²) : 314 829

Traitements des données à caractère personnel

Conformément au Règlement (UE) 2016/679 relatif à la protection des personnes physiques à l'égard du traitement des données à caractère personnel et à la libre circulation des données et de la loi n°78-17 du 6 janvier 1978 relative à l'informatique, aux fichiers et aux libertés modifiée, vous disposez d'un droit d'accès et de rectification.

1- Traitement des données à des fins d'instruction de la demande d'autorisation

Le responsable de traitement est la commune de dépôt de votre dossier.

Les données recueillies seront transmises aux services compétents pour l'instruction de votre demande.

Pour toute information, question ou exercice de vos droits portant sur la collecte et le traitement de vos données à des fins d'instruction, veuillez prendre contact avec la mairie du lieu de dépôt de votre dossier.

2- Traitements à des fins de mise en œuvre et de suivi des politiques publiques basées sur la construction neuve et de statistiques

Vos données à caractère personnel sont traitées automatiquement par le Service des données et études statistiques (SDES), service statistique ministériel de l'énergie, du logement, du transport et de l'environnement rattaché au Ministère de la transition écologique, à des fins de mise en œuvre et de suivi des politiques publiques basées sur la construction neuve et de statistiques sur le fondement des articles R423-75 à R423-79 du code de l'urbanisme.

Pour toute information complémentaire, vous devez vous reporter à l'arrêté du 16 mars 2021 relatif au traitement automatisé des données d'urbanisme énumérées à l'article R.423-76 du code de l'urbanisme dénommé « SITADEL » au ministère de la transition écologique, présent sur le site Légifrance à l'adresse suivante :

<https://www.legifrance.gouv.fr/jorf/id/JORFTEXT000043279929>

Vous pouvez exercer vos droits auprès du délégué à la protection des données (DPD) du MTE et du MCTRCT :

- A l'adresse suivante : rgpd.bacs.sdes.cgdd@developpement-durable.gouv.fr ou dpd.daj.sg@developpement-durable.gouv.fr
- Ou par courrier (avec une copie de votre pièce d'identité en cas d'exercice de vos droits) à l'adresse suivante :
Ministère de la transition écologique
Ministère de la cohésion des territoires et des relations avec les collectivités territoriales
A l'attention du Délégué à la protection des données
SG/DAJ/AJAG1-2, 92055 La Défense cedex

Si vous estimez que vos droits ne sont pas respectés, vous pouvez faire une réclamation auprès de la Commission Nationale Informatique et Libertés (CNIL), par courrier :

A l'attention du délégué à la protection des données ;
3 Place de Fontenoy
TSA 80715
75334 Paris Cedex 07



Bordereau de dépôt des pièces jointes à une demande de permis de construire

Cochez les cases correspondant aux pièces jointes à votre demande et reportez le numéro correspondant sur la pièce jointe

Pour toute précision sur le contenu exact des pièces à joindre à votre demande, vous pouvez vous référer à la liste détaillée qui vous a été fournie avec le formulaire de demande et vous renseigner auprès de la mairie ou du service départemental de l'Etat chargé de l'urbanisme

Cette liste est exhaustive et aucune autre pièce ne peut vous être demandée

Dans le cadre d'une saisine par voie papier, vous devez fournir quatre dossiers complets constitués chacun d'un exemplaire du formulaire de demande accompagné des pièces nécessaires à l'instruction de votre permis, parmi celles énumérées ci-dessous [art. R.423-2 b) du code de l'urbanisme]. Des exemplaires supplémentaires du dossier complet sont parfois nécessaires si vos travaux sont situés dans un secteur protégé (monument historique, site, réserve naturelle, parc national...)¹ ou si des travaux de surélévation d'une construction achevée depuis plus de 2 ans font l'objet d'une demande de dérogation à des règles de construction [art. L.111-4-1 du code de la construction et de l'habitation].

Cinq exemplaires supplémentaires des pièces PC1, PC2 et PC3, en plus de ceux fournis dans chaque dossier, sont demandés afin d'être envoyés à d'autres services pour consultation et avis [art A. 431-9 du code de l'urbanisme].

1) Pièces obligatoires pour tous les dossiers :

Pièce	Nombre d'exemplaires à fournir uniquement dans le cadre d'une saisine par voie papier
<input checked="" type="checkbox"/> PC1. Un plan de situation du terrain [Art. R. 431-7 a) du code de l'urbanisme]	1 exemplaire par dossier + 5 exemplaires supplémentaires
<input checked="" type="checkbox"/> PC2. Un plan de masse des constructions à édifier ou à modifier [Art. R. 431-9 du code de l'urbanisme]	1 exemplaire par dossier + 5 exemplaires supplémentaires
<input checked="" type="checkbox"/> PC3. Un plan en coupe du terrain et de la construction [Article R. 431-10 b) du code de l'urbanisme]	1 exemplaire par dossier + 5 exemplaires supplémentaires
<input checked="" type="checkbox"/> PC4. Une notice décrivant le terrain et présentant le projet [Art. R. 431-8 du code de l'urbanisme]	1 exemplaire par dossier
<input checked="" type="checkbox"/> PC5. Un plan des façades et des toitures [Art. R. 431-10 a) du code de l'urbanisme]	1 exemplaire par dossier
<input checked="" type="checkbox"/> PC6. Un document graphique permettant d'apprécier l'insertion du projet de construction dans son environnement [Art. R. 431-10 c) du code de l'urbanisme]²	1 exemplaire par dossier
<input checked="" type="checkbox"/> PC7. Une photographie permettant de situer le terrain dans l'environnement proche [Art. R. 431-10 d) du code de l'urbanisme]²	1 exemplaire par dossier
<input checked="" type="checkbox"/> PC8. Une photographie permettant de situer le terrain dans le paysage lointain [Art. R. 431-10 d) du code de l'urbanisme]²	1 exemplaire par dossier

2) Pièces à joindre selon la nature ou la situation du projet :

Pièce	Nombre d'exemplaires à fournir uniquement dans le cadre d'une saisine par voie papier
Si votre projet porte sur des travaux nécessaires à la réalisation d'une opération de restauration immobilière ou à l'intérieur d'un immeuble inscrit au titre des monuments historiques :	
<input type="checkbox"/> PC9. Un document graphique faisant apparaître l'état initial et l'état futur de chacune des parties du bâtiment faisant l'objet des travaux. [Art. R. 431-11 du code de l'urbanisme]	1 exemplaire par dossier
Si votre projet se situe sur le domaine public ou en surplomb du domaine public :	
<input type="checkbox"/> PC10. L'accord du gestionnaire du domaine pour engager la procédure d'autorisation d'occupation temporaire du domaine public [Art. R. 431-13 du code de l'urbanisme]	1 exemplaire par dossier
Si votre projet porte sur des travaux nécessaires à la réalisation d'une opération de restauration immobilière ou sur un immeuble inscrit au titre des monuments historiques, sur un immeuble situé dans le périmètre d'un site patrimonial remarquable ou abords des monuments historiques ou dans un coeur de parc national :	
<input type="checkbox"/> PC10-1. Une notice complémentaire indiquant les matériaux utilisés et les modalités d'exécution des travaux [Art. R. 431-14 et R. 431-14-1 du code de l'urbanisme]	1 exemplaire par dossier

¹ Se renseigner auprès de la mairie

² Cette pièce n'est pas exigée si votre projet se situe dans un périmètre ayant fait l'objet d'un permis d'aménager

Si votre projet se situe dans un coeur de parc national :

<input type="checkbox"/> PC10-2. Le dossier prévu au II de l'article R. 331-19 du code de l'environnement [Art. R. 431-14-1 du code de l'urbanisme]	1 exemplaire par dossier
--	--------------------------

Si votre projet est soumis à l'obligation de réaliser une étude d'impact :

<input checked="" type="checkbox"/> PC11. L'étude d'impact ou la décision de dispense d'une telle étude [Art. R. 431-16 a) du code de l'urbanisme]	1 exemplaire par dossier
<input type="checkbox"/> PC11-1. L'étude d'impact actualisée ainsi que les avis de l'autorité environnementale, des collectivités territoriales et leurs groupements intéressés par le projet [Art. R. 431-16 b) du code de l'urbanisme]	1 exemplaire par dossier

Si votre projet doit faire l'objet d'une évaluation de ses incidences sur un site Natura 2000 en application de l'article L. 414-4 du code de l'environnement :

<input type="checkbox"/> PC11-2. Le dossier d'évaluation des incidences prévu à l'art. R. 414-23 du code de l'environnement ou l'étude d'impact en tenant lieu [Art. R. 431-16 c) du code de l'urbanisme]	1 exemplaire par dossier
--	--------------------------

Si votre projet est accompagné de la réalisation ou de la réhabilitation d'une installation d'assainissement non collectif:

<input type="checkbox"/> PC11-3. L'attestation de conformité du projet d'installation [Art. R. 431-16 d) du code de l'urbanisme]	1 exemplaire par dossier
---	--------------------------

Si votre projet est tenu de respecter les règles parasismiques et paracycloniques :

<input type="checkbox"/> PC12. L'attestation d'un contrôleur technique [Art. R. 431-16 e) du code de l'urbanisme]	1 exemplaire par dossier
--	--------------------------

Si votre projet se situe dans une zone où un plan de prévention des risques impose la réalisation d'une étude :

<input type="checkbox"/> PC13. L'attestation de l'architecte ou de l'expert certifiant que l'étude a été réalisée et que le projet la prend en compte [Art. R. 431-16 f) du code de l'urbanisme]	1 exemplaire par dossier
---	--------------------------

Si votre projet nécessite un agrément :

<input type="checkbox"/> PC14. La copie de l'agrément [Art. R. 431-16 g) du code de l'urbanisme]	1 exemplaire par dossier
---	--------------------------

Si votre projet se situe en commune littorale dans un espace remarquable ou dans un milieu à préserver :

<input type="checkbox"/> PC15. Une notice précisant l'activité économique qui doit être exercée dans le bâtiment [Art. R. 431-16 h) du code de l'urbanisme]	1 exemplaire par dossier
--	--------------------------

Si votre projet nécessite une étude de sécurité publique :

<input type="checkbox"/> PC16. L'étude de sécurité [Art. R. 431-16 i) du code de l'urbanisme]	1 exemplaire par dossier
--	--------------------------

Si votre projet est tenu de respecter la réglementation thermique ou la réglementation environnementale :

<input type="checkbox"/> PC 16-1. Le formulaire attestant la prise en compte de la réglementation thermique et, le cas échéant, la réalisation de l'étude de faisabilité relative aux approvisionnements en énergie, prévu par les articles R. 122-22 et R. 122-23 du code de la construction et de l'habitation [Art. R. 431-16 j) du code de l'urbanisme]	1 exemplaire par dossier
<input type="checkbox"/> OU	
<input type="checkbox"/> PC 16-1-1. Le formulaire attestant la prise en compte des performances énergétiques et environnementales et, le cas échéant, la réalisation de l'étude de faisabilité relative aux approvisionnements en énergie en application de l'article R.111-20-8-D du code de la construction et de l'habitation [Art. R.431-16 j) du code de l'urbanisme]	

Si votre projet est situé à proximité d'une canalisation de transport dans une zone de dangers :

<input type="checkbox"/> PC 16-2. L'analyse de compatibilité du projet avec la canalisation du point de vue de la sécurité des personnes, prévue à l'art. R. 555-31 du code de l'environnement [Art. R. 431-16 k) du code de l'urbanisme]	1 exemplaire par dossier
--	--------------------------

Si votre projet porte sur la construction d'un bâtiment comportant un lieu sécurisé auquel ont accès les véhicules de transport de fonds en vue de leur chargement ou déchargement :

<input type="checkbox"/> PC 16-3. Le récépissé de transmission du dossier à la commission départementale de la sécurité des transports de fonds [Art. R. 431-16 l) du code de l'urbanisme]	1 exemplaire par dossier
---	--------------------------

Si votre projet fait l'objet d'une concertation :

<input type="checkbox"/> PC16-4. Le bilan de la concertation et le document conclusif [Art. R. 431-16 m) du code de l'urbanisme]	1 exemplaire par dossier
---	--------------------------

Si votre projet se situe sur un terrain ayant accueilli une installation classée mise à l'arrêt définitif et régulièrement réhabilitée pour permettre l'usage défini dans les conditions prévues aux articles L. 512-6-1, L. 512-7-6 et L. 512-12-1 du code de l'environnement, et lorsqu'un usage différent est envisagé:

<input type="checkbox"/> PC 16-5. Une attestation établie par un bureau d'études certifié dans le domaine des sites et sols pollués, ou équivalent, garantissant que les mesures de gestion de la pollution au regard du nouvel usage du terrain projeté ont été prise en compte dans la conception du projet. [Art. R. 431-16 n) du code de l'urbanisme]	1 exemplaire par dossier
--	--------------------------

Si votre projet se situe dans un secteur d'information sur les sols, et si la construction projetée n'est pas dans le périmètre d'un lotissement autorisé ayant déjà fait l'objet d'une demande comportant une attestation garantissant la réalisation d'une étude des sols :

<input type="checkbox"/> PC 16-6. Une attestation établie par un bureau d'études certifié dans le domaine des sites et sols pollués, ou équivalent, garantissant que les mesures de gestion de la pollution au regard du nouvel usage du terrain projeté ont été prise en compte dans la conception du projet. [Art. R.431-16 o) du code de l'urbanisme]	1 exemplaire par dossier
---	--------------------------

Si votre projet déroge à certaines règles de construction et met en œuvre une solution d'effet équivalent :

<input type="checkbox"/> PC 16-7. L'attestation montrant le caractère équivalent des résultats obtenus par les moyens mis en œuvre, ainsi que leur caractère innovant [Art. 5 de l'ordonnance n° 2018-937 du 30 octobre 2018 visant à faciliter la réalisation de projets de construction et à favoriser l'innovation]	1 exemplaire par dossier
---	--------------------------

Si votre projet porte sur des constructions situées dans un emplacement réservé à la réalisation d'un programme de logements par le plan local d'urbanisme ou le document en tenant lieu [Art. L. 151-41 4° du code de l'urbanisme] ou dans un secteur délimité par le plan local d'urbanisme ou le document d'urbanisme en tenant lieu dans lesquels, en cas de réalisation d'un programme de logement, une partie de ce programme doit être affectée à des catégories de logements locatifs sociaux [Art. L. 151-15 du code de l'urbanisme] :

<input type="checkbox"/> PC17. Un tableau indiquant la surface de plancher des logements créés correspondant aux catégories de logements dont la construction sur le terrain est imposée par le plan local d'urbanisme ou le document d'urbanisme en tenant lieu [Art. R. 431-16-1 du code de l'urbanisme]	1 exemplaire par dossier
---	--------------------------

Si votre projet porte sur des constructions situées dans un secteur délimité par le plan local d'urbanisme ou le document en tenant lieu dans lequel les programmes de logements doivent comporter une proportion de logements d'une taille minimale [Art. L. 151-14 du code de l'urbanisme] :

<input type="checkbox"/> PC17-1. Un tableau indiquant la proportion de logements de la taille minimale imposée par le plan local d'urbanisme ou par le document en tenant lieu [Art. R. 431-16-2 du code de l'urbanisme]	1 exemplaire par dossier
---	--------------------------

Si votre projet porte sur la construction d'un immeuble collectif de plus de douze logements ou de plus de 800m² de surface de plancher, située dans une commune faisant l'objet d'un arrêté de carence en logements sociaux, et en l'absence de dérogation préfectorale :

<input type="checkbox"/> PC 17-2 Un tableau indiquant le nombre de logements familiaux et la part de ces logements familiaux correspondant à des logements locatifs sociaux définis à l'article L. 302-5 du code de la construction et de l'habitation hors logements financés avec un prêt locatif social [Art. R. 431-16-3 du code de l'urbanisme]	1 exemplaire par dossier
---	--------------------------

Si vous demandez un dépassement de COS (coefficient d'occupation des sols) en cas de POS ou une majoration du volume constructible en cas de PLU, justifié par la construction de logements sociaux :

<input type="checkbox"/> PC18. La délimitation de cette partie des constructions [Art. R. 431-17 a) du code de l'urbanisme]	1 exemplaire par dossier
<input type="checkbox"/> PC19. La mention de la surface de plancher correspondante [Art. R. 431-17 b) du code de l'urbanisme]	1 exemplaire par dossier
<input type="checkbox"/> PC20. L'estimation sommaire du coût foncier qui lui sera imputé [Art. R. 431-17 c) du code de l'urbanisme]	1 exemplaire par dossier
<input type="checkbox"/> PC21. Dans les communes de la métropole, l'engagement du demandeur de conclure la convention prévue au 3° de l'article L.831-1 du code de la construction et de l'habitation. [Art. R. 431-17 d) du code de l'urbanisme]	1 exemplaire par dossier

Si vous demandez un dépassement de COS (coefficient d'occupation des sols) en cas de POS ou des règles de gabarit en cas de PLU, justifiant que vous faites preuve d'exemplarité énergétique ou environnementale :

<input type="checkbox"/> PC22. Un document prévu aux articles R. 171-1 à R. 171-5 du code de la construction et de l'habitation attestant que la construction fait preuve d'exemplarité énergétique ou d'exemplarité environnementale ou est à énergie positive selon les critères définis par ces dispositions [Art. R. 431-18 du code de l'urbanisme]	1 exemplaire par dossier
<input type="checkbox"/> PC23. Un document par lequel le demandeur s'engage à installer des dispositifs conformes aux dispositions de l'arrêté prévu au 2° de l'article R. 111-23 [Art. R. 431-18-1 du code de l'urbanisme]	1 exemplaire par dossier

Si votre projet nécessite un défrichement :

<input type="checkbox"/> PC24. La copie de la lettre du préfet qui vous fait savoir que votre demande d'autorisation de défrichement est complète, si le défrichement est ou non soumis à reconnaissance de la situation et de l'état des terrains et si la demande doit ou non faire l'objet d'une enquête publique [Art. R. 431-19 du code de l'urbanisme]	1 exemplaire par dossier
---	--------------------------

Si votre projet porte sur une installation classée pour la protection de l'environnement :

<input type="checkbox"/> PC25. Une justification du dépôt de la demande d'enregistrement ou de déclaration au titre de la législation relative aux Installations Classées pour la Protection de l'Environnement [Art. R. 431-20 du code de l'urbanisme]	1 exemplaire par dossier
--	--------------------------

Si votre projet nécessite un permis de démolir :

<input type="checkbox"/> PC26. La justification du dépôt de la demande de permis de démolir [Art. R. 431-21 a) du code de l'urbanisme] OU, si la demande de permis de construire vaut demande de permis de démolir :	1 exemplaire par dossier
<input type="checkbox"/> PC27. Les pièces à joindre à une demande de permis de démolir, selon l'annexe ci-jointe [Art. R. 431-21 b) du code de l'urbanisme]	

Si votre projet se situe dans un lotissement :

<input type="checkbox"/> PC28. Certificat indiquant la surface constructible attribuée à votre lot [Art. R. 442-11 1er al.) du code de l'urbanisme]	1 exemplaire par dossier
<input type="checkbox"/> PC29. Certificat attestant l'achèvement des équipements desservant le lot [Art. R. 431-22-1a) du code de l'urbanisme]	1 exemplaire par dossier
<input type="checkbox"/> PC29-1. L'attestation de l'accord du lotisseur, en cas de subdivision de lot [Art. R. 431-22 -1b) du code de l'urbanisme]	1 exemplaire par dossier

Si votre projet se situe dans une zone d'aménagement concertée (ZAC) :

<input type="checkbox"/> PC30. La copie des dispositions du cahier des charges de cession de terrain approuvé et publié dans les conditions de l'article D.311-11-1 qui indiquent le nombre de m ² constructibles sur la parcelle et, si elles existent, des dispositions du cahier des charges, qui fixent les prescriptions techniques, urbanistiques et architecturales imposées pour la durée de réalisation de la zone [Art. R. 431-23 a) du code de l'urbanisme]	1 exemplaire par dossier
<input type="checkbox"/> PC31. La convention entre la commune ou l'établissement public et vous qui fixe votre participation au coût des équipements de la zone [Art. R. 431-23 b) du code de l'urbanisme]	1 exemplaire par dossier

Si votre projet se situe dans une opération d'intérêt national (OIN) :

<input type="checkbox"/> PC 31-1. L'attestation de l'aménageur certifiant qu'il a réalisé ou prendra en charge l'intégralité des travaux mentionnés à l'article R. 331-5 du code de l'urbanisme [Art. R. 431-23-1 du code de l'urbanisme]	1 exemplaire par dossier
--	--------------------------

Si votre projet se situe dans un périmètre de projet urbain partenarial (PUP) :

<input type="checkbox"/> PC 31-2. L'extrait de la convention précisant le lieu du projet urbain partenarial et la durée d'exonération de la taxe d'aménagement [Art. R. 431-23-2 du code de l'urbanisme]	1 exemplaire par dossier
---	--------------------------

Si le terrain d'assiette doit faire l'objet d'une division avant l'achèvement de l'ensemble du projet :

<input type="checkbox"/> PC32. Le plan de division du terrain [Art. R. 431-24 du code de l'urbanisme]	1 exemplaire par dossier
<input type="checkbox"/> PC33. Le projet de constitution d'une association syndicale des futurs propriétaires [Art. R. 431-24 du code de l'urbanisme]	1 exemplaire par dossier

Si le projet est soumis à la redevance bureaux :

<input type="checkbox"/> PC 33-1. Le formulaire de déclaration de la redevance bureaux [Art. R. 431-25-2 du code de l'urbanisme]	1 exemplaire par dossier
---	--------------------------

Si le terrain ne peut comporter les emplacements de stationnement imposés par le document d'urbanisme :

<input type="checkbox"/> PC34. Le plan de situation du terrain sur lequel sont réalisées les aires de stationnement et le plan des constructions et aménagements correspondants [Art. R. 431-26 a) du code de l'urbanisme] OU	1 exemplaire par dossier
<input type="checkbox"/> PC35. La promesse synallagmatique de concession ou d'acquisition [Art. R. 431-26 b) du code de l'urbanisme]	

Si votre projet porte sur un équipement commercial dont la surface de vente est comprise entre 300 et 1 000 m² dans une commune de moins de 20 000 habitants :

<input type="checkbox"/> PC36. Une notice précisant la nature du commerce projeté et la surface de vente [Art. R. 431-27-1 du code de l'urbanisme]	1 exemplaire par dossier
---	--------------------------

Si votre projet est soumis à une autorisation de création de salle de spectacle cinématographique :

<input type="checkbox"/> PC37. La copie de la lettre du préfet attestant que le dossier de demande est complet. [Art. R. 431-28 du code de l'urbanisme]	1 exemplaire par dossier
--	--------------------------

Si votre projet porte sur un immeuble de grande hauteur (IGH) :

<input type="checkbox"/> PC38. Le récépissé de dépôt en préfecture de la demande d'autorisation prévue à l'article R. 146-14 du code de la construction et de l'habitation [Art. R. 431-29 du code de l'urbanisme]	3 exemplaires
---	---------------

Si votre projet porte sur un établissement recevant du public (ERP) :

<input type="checkbox"/> PC39. Le dossier spécifique permettant de vérifier la conformité du projet avec les règles d'accessibilité aux personnes handicapées prévu à l'article R. 122-11 a) du code de la construction et de l'habitation [Art. R. 431-30 a) du code de l'urbanisme]	3 exemplaires du dossier spécifique
--	-------------------------------------

<input type="checkbox"/> PC40. Le dossier spécifique permettant de vérifier la conformité du projet avec les règles de sécurité prévu par l'article R. 122-11 b) du code de la construction et de l'habitation [Art. R. 431-30 b) du code de l'urbanisme]	3 exemplaires du dossier spécifique
--	-------------------------------------

Si vous demandez une dérogation à une ou plusieurs règles du plan local d'urbanisme ou du document en tenant lieu pour réaliser des travaux nécessaires à l'accessibilité des personnes handicapées à un logement existant :

<input type="checkbox"/> PC40-1. Une note précisant la nature des travaux pour lesquels une dérogation est sollicitée et justifiant que ces travaux sont nécessaires pour permettre l'accessibilité du logement à des personnes handicapées [Art. R. 431-31 du code de l'urbanisme]	1 exemplaire par dossier
--	--------------------------

Si vous demandez une dérogation aux règles constructives mentionnées à l'article L. 111-4-1 du code de la construction et de l'habitation, pour la création ou l'agrandissement de logements par surélévation d'un immeuble achevé depuis plus de 2 ans :

<input type="checkbox"/> PC 40-2. Une demande de dérogation comprenant les précisions et les justifications définies à l'article R. 112-9 du code de la construction et de l'habitation [Art. R. 431-31-1 du code de l'urbanisme]	1 exemplaire par dossier
--	--------------------------

Si vous demandez une ou plusieurs dérogations aux règles constructives au titre de l'article L. 151-29-1, L. 152-5 et L. 152-6 du code de l'urbanisme :

<input type="checkbox"/> PC40-3. Une note précisant la nature de la ou des dérogations demandées justifiant du respect des objectifs et des conditions fixées aux articles L. 151-29-1, L. 152-5 et L. 152-6 du code de l'urbanisme pour chacune des dérogations demandées. [Art. R. 431-31-2 du code de l'urbanisme]	1 exemplaire par dossier
--	--------------------------

Si votre projet est subordonné à une servitude dite « de cours communes » :

<input type="checkbox"/> PC41. Une copie du contrat ou de la décision judiciaire relatif à l'institution de ces servitudes [Art. R. 431-32 du code de l'urbanisme]	1 exemplaire par dossier
---	--------------------------

Si votre projet est subordonné à un transfert des possibilités de construction :

<input type="checkbox"/> PC42. Une copie du contrat ayant procédé au transfert de possibilité de construction résultant du COS [Art. R. 431-33 du code de l'urbanisme]	1 exemplaire par dossier
---	--------------------------

Si votre projet est soumis à une autorisation d'exploitation commerciale :

<input type="checkbox"/> PC43. Le dossier d'autorisation d'exploitation commerciale [Art. R. 431-33-1 du code de l'urbanisme]	1 exemplaire par dossier
--	--------------------------

Si votre projet se situe dans une zone réglementée s'agissant de travaux conduisant à la création de locaux à usage d'habitation dans un immeuble existant :

<input type="checkbox"/> PC44. Le dossier de demande d'autorisation de travaux [Art. L.126-20 et L.183-14 du code de la construction et de l'habitation et arrêté du 8 décembre 2016 relatif aux modalités de constitution du dossier de demande d'autorisation de travaux conduisant à la création de locaux à usage d'habitation dans un immeuble existant]	3 exemplaires du dossier spécifique + 1 exemplaire supplémentaire si l'avis ou l'accord est requis de l'autorité compétente dans le domaine de l'architecture et du patrimoine ou de l'architecte des Bâtiments de France
--	---



Déclaration des éléments nécessaires au calcul des impositions pour les demandes de permis de construire et permis d'aménager

Informations nécessaires en application de l'article R. 431-5 du code de l'urbanisme

Cette déclaration sert de base au calcul des impositions dont vous êtes éventuellement redevable au titre de votre projet. Remplissez soigneusement les cadres ci-dessous et n'oubliez pas de joindre le cas échéant les documents complémentaires figurant au cadre 4. Cela peut vous permettre de bénéficier d'impositions plus favorables. Conservez soigneusement les justificatifs afférents à vos déclarations. Ils pourront vous être demandés ultérieurement.

Cadre réservé à la mairie du lieu du projet

PC ou PA Dpt Commune Année N° de dossier

1 - Renseignements concernant les constructions ou les aménagements

1.1 - Les lignes ci-dessous doivent être renseignées, quelle que soit la nature de la construction

Surface taxable (1) totale créée de la ou des construction(s), hormis les surfaces de stationnement closes et couvertes (2bis) : **247.58** m²
 Surface taxable créée des parcs de stationnement couverts faisant l'objet d'une exploitation commerciale, ainsi que des locaux clos et couverts (2bis) à usage de stationnement non situés dans la verticalité du bâti : m²
 Surface taxable créée des locaux clos et couverts (2 bis) à usage de stationnement situés dans la verticalité du bâti : m²
 Surface taxable démolie de la (ou des) construction(s)²⁰ : m²

1.2 - Destination des constructions et tableau des surfaces taxables (1)

1.2.1 - Création de locaux destinés à l'habitation		Nombre de logements créés	Surfaces créées (1) hormis les surfaces de stationnement closes et couvertes (2 bis)	Surfaces créées pour le stationnement clos et couvert non situées dans la verticalité du bâti (2 bis)	Surfaces créées pour le stationnement clos et couvert situées dans la verticalité du bâti (2 bis)
Dont :					
Locaux à usage d'habitation principale et leurs annexes (2)	Ne bénéficiant pas de prêt aidé (3)				
	Bénéficiaire d'un PLAI ou LLTS (4)				
	Bénéficiaire d'un prêt à taux zéro (PTZ) (5)				
	Bénéficiaire d'autres prêts aidés (PLUS, LES, PSLA, PLS, LLS) (6)				
Locaux à usage d'habitation secondaire et leurs annexes (2)					
Locaux à usage d'hébergement (7) et leurs annexes (2)	Ne bénéficiant pas de prêt aidé				
	Bénéficiaire d'un PLAI ou LLTS				
	Bénéficiaire d'autres prêts aidés				
Nombre total de logements créés					

1.2.2 - Extension (8) de l'habitation principale, création d'un bâtiment annexe à cette habitation ou d'un garage clos et couvert.

Pour la réalisation de ces travaux, bénéficiez-vous d'un prêt aidé (4)(5)(6) ?

Oui Non Si oui, lequel ?

Quelle est la surface taxable (1) existante ? m² Quel est le nombre de logements existants ?

Quelle est la surface taxable démolie ? m²

1.2.3 - Création ou extension de locaux non destinés à l'habitation

	Nombre créé	Surfaces créées (1) hormis les surfaces de stationnement closes et couvertes (2 bis)	Surfaces créées pour le stationnement clos et couvert non situées dans la verticalité du bâti (2 bis)	Surfaces créées pour le stationnement clos et couvert situées dans la verticalité du bâti (2 bis)
Nombre de commerces de détail dont la surface de vente est inférieure à 400 m ² (9)				
Total des surfaces créées, y compris les surfaces annexes				
Locaux industriels et artisanaux ainsi que leurs annexes		247.58	0	0
Maisons de santé mentionnées à l'article L. 6323-3 du code de la santé publique				
Entrepôts et hangars faisant l'objet d'une exploitation commerciale et non ouverts au public (10)				

²⁰ Information à compléter uniquement si le projet de démolition s'accompagne d'un agrandissement.

Dans les exploitations et coopératives agricoles : Surfaces de plancher des serres de production, des locaux destinés à abriter les récoltes, héberger les animaux, ranger et entretenir le matériel agricole, des locaux de production et de stockage des produits à usage agricole, des locaux de transformation et de conditionnement des produits provenant de l'exploitation (11)			
Dans les centres équestres : Surfaces de plancher affectées aux seules activités équestres (11)			
	Surfaces créées		
Parcs de stationnement couverts faisant l'objet d'une exploitation commerciale (12)			

1.3 - Autres éléments créés soumis à la taxe d'aménagement

Nombre de places de stationnement non couvertes ou non closes (13) :
 Superficie du bassin intérieur ou extérieur de la piscine : m²
 Nombre d'emplacements de tentes, de caravanes et de résidences mobiles de loisirs :
 Nombre d'emplacements pour les habitations légères de loisirs :
 Nombre d'éoliennes dont la hauteur est supérieure à 12 m :
 Superficie des panneaux photovoltaïques posés au sol : 150.575 m²

1.4 - Redevance d'archéologie préventive :

Votre projet affecte-t-il le sous-sol (terrassement(s), fondation(s), creusement, rabotage ou excavation) ?

Oui Non

1.5 - Cas particuliers

Les travaux projetés sont-ils réalisés suite à des prescriptions résultant d'un Plan de Prévention des Risques naturels, technologiques ou miniers ?

Oui Non

La construction projetée concerne-t-elle un immeuble classé ou inscrit au titre des monuments historiques ?

Oui Non

2 - Pièces à joindre selon la nature ou la situation du projet :

Pièces	Nombre d'exemplaires à fournir dans le cadre d'une saisine par voie papier
Si vous avez bénéficié d'un rescrit fiscal relatif à la taxe d'aménagement ou à la redevance d'archéologie préventive	
<input type="checkbox"/> F3. Le rescrit fiscal [R. 331-11-1 du code de l'urbanisme et/ou R. 524-11 du code du patrimoine]	1 exemplaire par dossier

19/19

3 - Documents pouvant vous permettre de bénéficier d'impositions plus favorables

Pièces	Nombre d'exemplaires à fournir dans le cadre d'une saisine par voie papier
Si vous pensez bénéficier d'une exonération prévue à l'article L. 331-7 1° du code de l'urbanisme, selon les cas :	
<input type="checkbox"/> F4. Le statut de l'établissement public (à caractère industriel et commercial ou administratif)	1 exemplaire par dossier
<input type="checkbox"/> F5. Les statuts de l'association et le justificatif de la gestion désintéressée au sens de l'article 206 1 bis 1er alinéa du code général des impôts	1 exemplaire par dossier
Si votre projet se situe dans une opération d'intérêt national et que vous pensez bénéficier de l'exonération prévue à l'article L. 331-7 4° (opération d'intérêt national) du code de l'urbanisme :	
<input type="checkbox"/> F6. L'attestation de l'aménageur certifiant que ce dernier a réalisé ou réalisera l'intégralité des travaux mis à sa charge (articles R. 331-5 et R. 431-23-1 du code de l'urbanisme)	1 exemplaire par dossier
Si votre projet se situe dans un périmètre de projet urbain partenarial et que vous pensez bénéficier de l'exonération prévue à l'article L. 331-7 6° (projet urbain partenarial) du code de l'urbanisme :	
<input type="checkbox"/> F7. Copie de la convention de projet urbain partenarial (article R. 431-23-2 du code de l'urbanisme)	1 exemplaire par dossier
Si vous faites une reconstruction suite à une destruction ou suite à une démolition ou suite à un sinistre et que vous pensez bénéficier de l'exonération prévue à l'article L. 331-7 8° du code de l'urbanisme :	
<input type="checkbox"/> F8. La justification de la date de la destruction, de la démolition ou du sinistre	1 exemplaire par dossier
<input type="checkbox"/> F9. En cas de sinistre, l'attestation de l'assureur, certifiant que les indemnités versées en réparation des dommages ne comprennent pas le montant des taxes d'urbanisme	1 exemplaire par dossier
Si votre projet affecte le sous-sol et que vous pensez bénéficier de l'exonération prévue à l'article L. 524-6 du code du patrimoine(14) :	
<input type="checkbox"/> F10. L'attestation de paiement d'une redevance d'archéologie préventive au titre de la réalisation d'un diagnostic suite une demande volontaire de fouilles, ou au titre de la loi du 1 ^{er} août 2003	1 exemplaire par dossier

4 - Autres renseignements

(Informations complémentaires et justificatifs éventuels (notamment l'attestation bancaire au prêt à taux zéro, si la collectivité a délibéré l'exonération facultative correspondante) pouvant vous permettre de bénéficier d'impositions plus favorables)

Si à échéance de vos taxes vous n'habitez plus à l'adresse figurant sur la demande d'autorisation, merci de renseigner l'adresse d'envoi des titres de perception

Nouvelle adresse : Numéro : _____ Voie : _____

Lieu-dit : _____ Localité : _____

Code postal : _____ BP : _____ Cedex : _____

Si le déclarant habite à l'étranger : Pays : _____ Division territoriale : _____

Date

Nom et Signature du déclarant

GUINARD David

Greffes du Tribunal de Commerce de Paris

1 QUAI DE LA CORSE
75198 PARIS CEDEX 04

Code de vérification : WCt4nFPFCY
<https://www.infogreffe.fr/controle>



N° de gestion 2009B21279

Greffes du Tribunal de Commerce de Paris

1 QUAI DE LA CORSE
75198 PARIS CEDEX 04

N° de gestion 2009B21279

Extrait Kbis

EXTRAIT D'IMMATRICULATION PRINCIPALE AU REGISTRE DU COMMERCE ET DES SOCIETES
à jour au 27 décembre 2022

Mode d'exploitation

Exploitation directe

IDENTIFICATION DE LA PERSONNE MORALE

<i>Immatriculation au RCS, numéro</i>	518 310 446 R.C.S. Paris
<i>Date d'immatriculation</i>	20/11/2009
<i>Dénomination ou raison sociale</i>	PHOTOSOL DEVELOPPEMENT
<i>Forme juridique</i>	Société par actions simplifiée
<i>Capital social</i>	966 525,00 EUROS
<i>Adresse du siège</i>	40-42 rue La Boétie 75008 Paris
<i>Activités principales</i>	Conception, création, réalisation, mise en place, exploitation et commercialisation de sites et d'installations techniques ayant pour objet la génération d'énergie photovoltaïque. Conseil en stratégie, en organisation et systèmes d'information se rapportant directement ou indirectement à l'une ou l'autre des activités spécifiées.
<i>Durée de la personne morale</i>	Jusqu'au 19/11/2108
<i>Date de clôture de l'exercice social</i>	31 décembre

GESTION, DIRECTION, ADMINISTRATION, CONTROLE, ASSOCIES OU MEMBRES

Président

<i>Dénomination</i>	COMPAGNIE D'INVESTISSEMENTS DE L'ILE BOURBON
<i>Forme juridique</i>	Société à responsabilité limitée (Société à associé unique)
<i>Adresse</i>	18 rue Friant 75014 Paris
<i>Immatriculation au RCS, numéro</i>	754 055 390 Paris

Directeur général

<i>Dénomination</i>	COMPAGNIE BOURBONNAISE D'INVESTISSEMENTS
<i>Forme juridique</i>	Société à responsabilité limitée (Société à associé unique)
<i>Adresse</i>	67 avenue Philippe-Auguste 75011 Paris
<i>Immatriculation au RCS, numéro</i>	754 015 485 Paris

Commissaire aux comptes titulaire

<i>Dénomination</i>	KPMG S.A.
<i>Forme juridique</i>	Société anonyme
<i>Adresse</i>	Tour Eqho 2 avenue Gambetta 92066 Paris la Défense CEDEX
<i>Immatriculation au RCS, numéro</i>	775 726 417 Nanterre

RENSEIGNEMENTS RELATIFS A L'ACTIVITE ET A L'ETABLISSEMENT PRINCIPAL

<i>Adresse de l'établissement</i>	40-42 rue La Boétie 75008 Paris
<i>Activité(s) exercée(s)</i>	Conception, création, réalisation, mise en place, exploitation et commercialisation de sites et d'installations techniques ayant pour objet la génération d'énergie photovoltaïque. Conseil en stratégie, en organisation et systèmes d'information se rapportant directement ou indirectement à l'une ou l'autre des activités spécifiées.
<i>Date de commencement d'activité</i>	16/11/2009
<i>Origine du fonds ou de l'activité</i>	Création

Le Greffier



FIN DE L'EXTRAIT

Contenu

- Tableau récapitulatif du foncier concerné par le projet
- Tableau récapitulatif du poste de livraison électrique, du local technique et des postes de transformation

TABLEAUX RÉCAPITULATIFS

Architecte

I'M IN ARCHITECTURE
21 rue d'Auteuil 75016 PARIS
06 71 15 45 63 // im.in.archi@gmx.com
SARL au capital de 16500€
533 863 940 R.C.S. PARIS

Maître d'ouvrage


Producteur d'énergie photovoltaïque

Adresse de Correspondance :
PHOTOSOL DEVELOPPEMENT
40-42 rue la Boétie 75008 PARIS

Tableau récapitulatif du foncier concerné par la centrale photovoltaïque

	Section de Parcelle	Parcelle d'implantation	Surface parcelle (m ²)	Adresse Lieu-Dit	Code postal
Structures photovoltaïques	C	5	7 800	LES CAISSES	86350
		413	7 500		
		4	21 950		
		6	13 930		
		8	6 140		
		9	4 575		
		10	16 560		
		11	141 700		
		540	1 924	PIECE DE LA ROUTE	
		217	29 720		
216	63 030				
TOTAL			314 829		

Tableau récapitulatif du poste de livraison, du local technique et des postes de transformation

	Section de Parcelle	Parcelle d'implantation	Surface parcelle (m ²)	Surface de plancher des constructions (m ²)	Dimension construction L x l x h (m)	Altimétrie (m NGF)	Adresse Lieu-Dit	Code postal
Poste de livraison 1	C	217	29 720	16,32	7 x 2,6 x H 3	153m NGF	PIECE DE LA ROUTE	86 350
Poste de livraison 2		217	29 720	16,32	7 x 2,6 x H 3	153m NGF		
Local technique		217	29 720	13,34	6 x 2,5 x H 3	153m NGF		
Poste de transformation 4		216	63 030	28,80	12,2 x 2,5 x H 3	154m NGF		
Poste de transformation 5		216	63 030	28,80	12,2 x 2,5 x H 3	153m NGF		
Poste de transformation 6		11	141 700	28,80	12,2 x 2,5 x H 3	148m NGF	LES CAISSES	
Poste de transformation 7		9	4 575	28,80	12,2 x 2,5 x H 3	148m NGF		
Poste de transformation 8		9	4 575	28,80	12,2 x 2,5 x H 3	146m NGF		
Poste de transformation 9		6	13 930	28,80	12,2 x 2,5 x H 3	146m NGF		
Poste de transformation 10		4	21 950	28,80	12,2 x 2,5 x H 3	146m NGF		
TOTAL				247,58				

Contenu

- Localisation générale du projet
- Vue aérienne
- Plan cadastral du foncier concerné par le projet

PC1 - PLANS DE SITUATION DU TERRAIN

Architecte

I'M IN ARCHITECTURE
21 rue d'Auteuil 75016 PARIS
06 71 15 45 63 // im.in.archi@gmx.com
SARL au capital de 16500€
533 863 940 R.C.S. PARIS

Maître d'ouvrage


Producteur d'énergie photovoltaïque

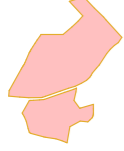
Adresse de Correspondance :
PHOTOSOL DEVELOPPEMENT
40-42 rue la Boétie 75008 PARIS

PROJET DE LA CENTRALE PHOTOVOLTAÏQUE AU SOL DE PAYROUX COMMUNE DE PAYROUX (86)

LOCALISATION GÉNÉRALE DU PROJET

Légende


Localisation de la Centrale photovoltaïque



Localisation du projet



Echelle 1/25000 au format A3



Architecte

I'M IN ARCHITECTURE

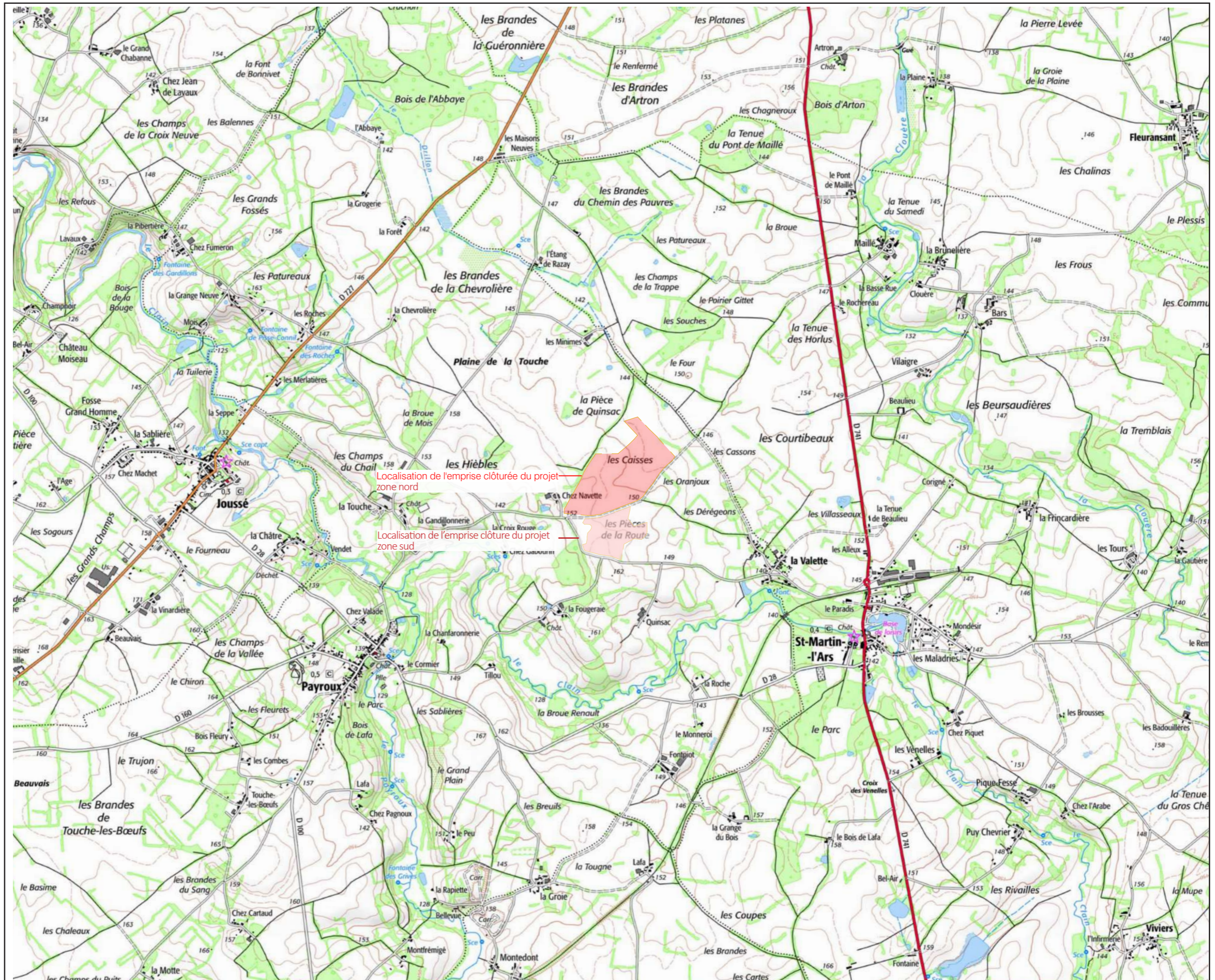
21 rue d'Auteuil 75016 PARIS
06 71 15 45 63 // im.in.archi@gmx.com
SARL au capital de 16500€
533 863 940 R.C.S. PARIS

Maître d'ouvrage



Producteur d'énergie photovoltaïque

Adresse de Correspondance :
PHOTOSOL DEVELOPPEMENT
40-42 rue la Boétie 75008 PARIS




VUE AÉRIENNE

Légende

Localisation de la Centrale photovoltaïque



Echelle 1/5000 au format A3



Architecte

I'M IN ARCHITECTURE

21 rue d'Auteuil 75016 PARIS
06 71 15 45 63 // im.in.archi@gmx.com
SARL au capital de 16500€
533 863 940 R.C.S. PARIS

Maitre d'ouvrage

PHOTOSOL
Producteur d'énergie photovoltaïque

Adresse de Correspondance :
PHOTOSOL DEVELOPPEMENT
40-42 rue la Boétie 75008 PARIS



PLAN CADASTRAL DU FONCIER CONCERNÉ PAR LE PROJET

Légende

- Clôture avec entrée à créer
- Parcelles cadastrales concernées par le projet
- Parcelles cadastrales
- Bâtiments existants
- Limite de section
- Limite de lieu-dit
- Bâtiments existants
- Cour d'eau
- Voiries existantes

Echelle 1/5000 au format A3



Architecte

I'M IN ARCHITECTURE

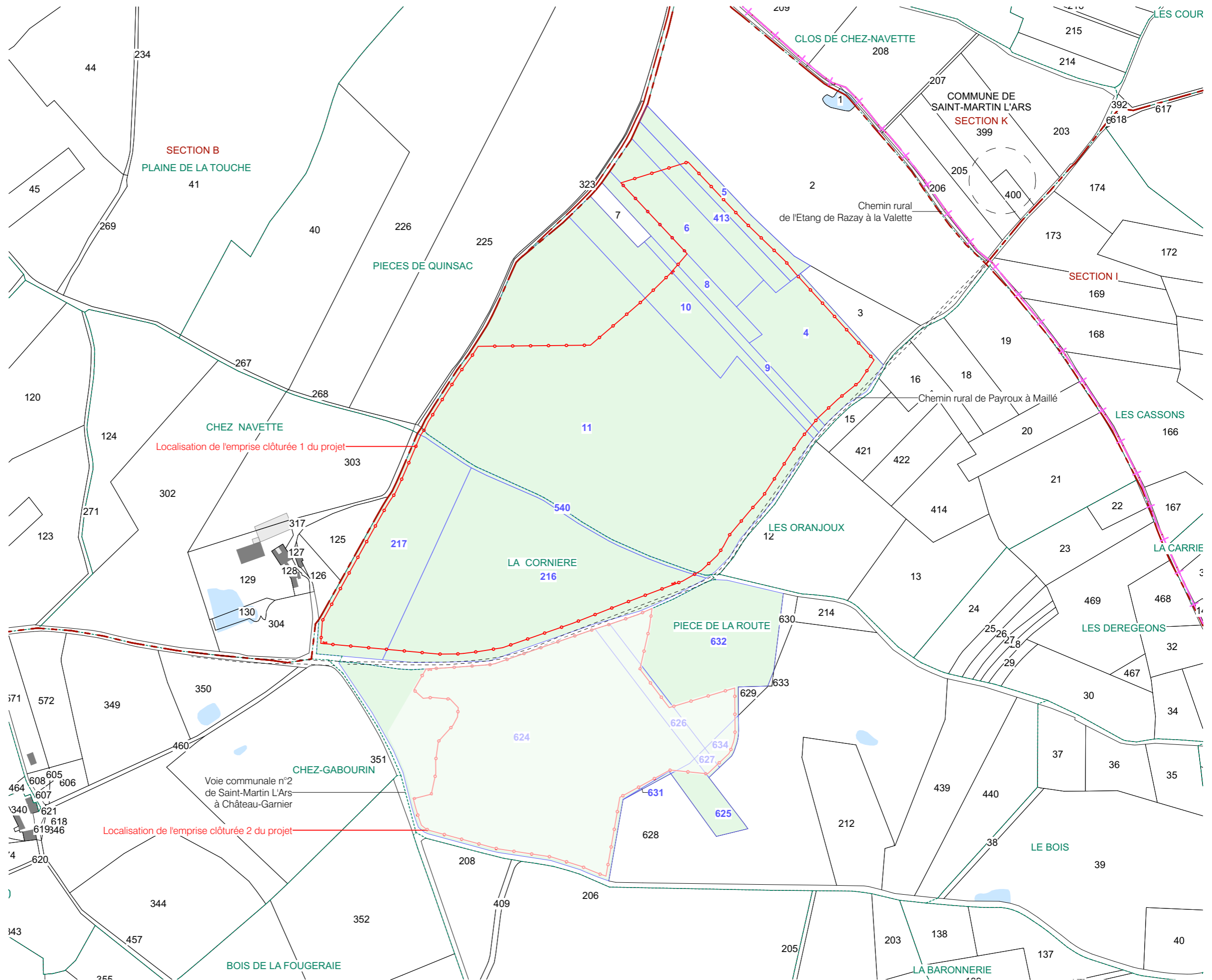
21 rue d'Auteuil 75016 PARIS
06 71 15 45 63 // im.in.archi@gmx.com
SARL au Capital de 16500€
533 863 940 R.C.S. PARIS

Maitre d'ouvrage



Producteur d'énergie photovoltaïque

Adresse de Correspondance :
PHOTOSOL DEVELOPPEMENT
40-42 rue la Boétie 75008 PARIS



Contenu

- Plan de masse - état existant
au 1/4000ème
- Plan de masse - état projeté
au 1/4000ème
- Plan de masse du projet avec vue
aérienne au 1/4000ème

PC2 - PLANS DE MASSE DES CONSTRUCTIONS

Architecte

I'M IN ARCHITECTURE
21 rue d'Auteuil 75016 PARIS
06 71 15 45 63 // im.in.archi@gmx.com
SARL au capital de 16500€
533 863 940 R.C.S. PARIS








Maître d'ouvrage


Producteur d'énergie photovoltaïque

Adresse de Correspondance :
PHOTOSOL DEVELOPPEMENT
40-42 rue la Boétie 75008 PARIS

PLAN DE MASSE
ÉTAT EXISTANT

Légende

-  Clôture avec entrée à créer
-  Parcelles cadastrales concernées par le projet
-  Parcelles cadastrales
-  Bâtiments existants
-  Végétation existante
-  Courbes de niveaux
-  Voiries existantes

Echelle 1/5000 au format A3



Architecte

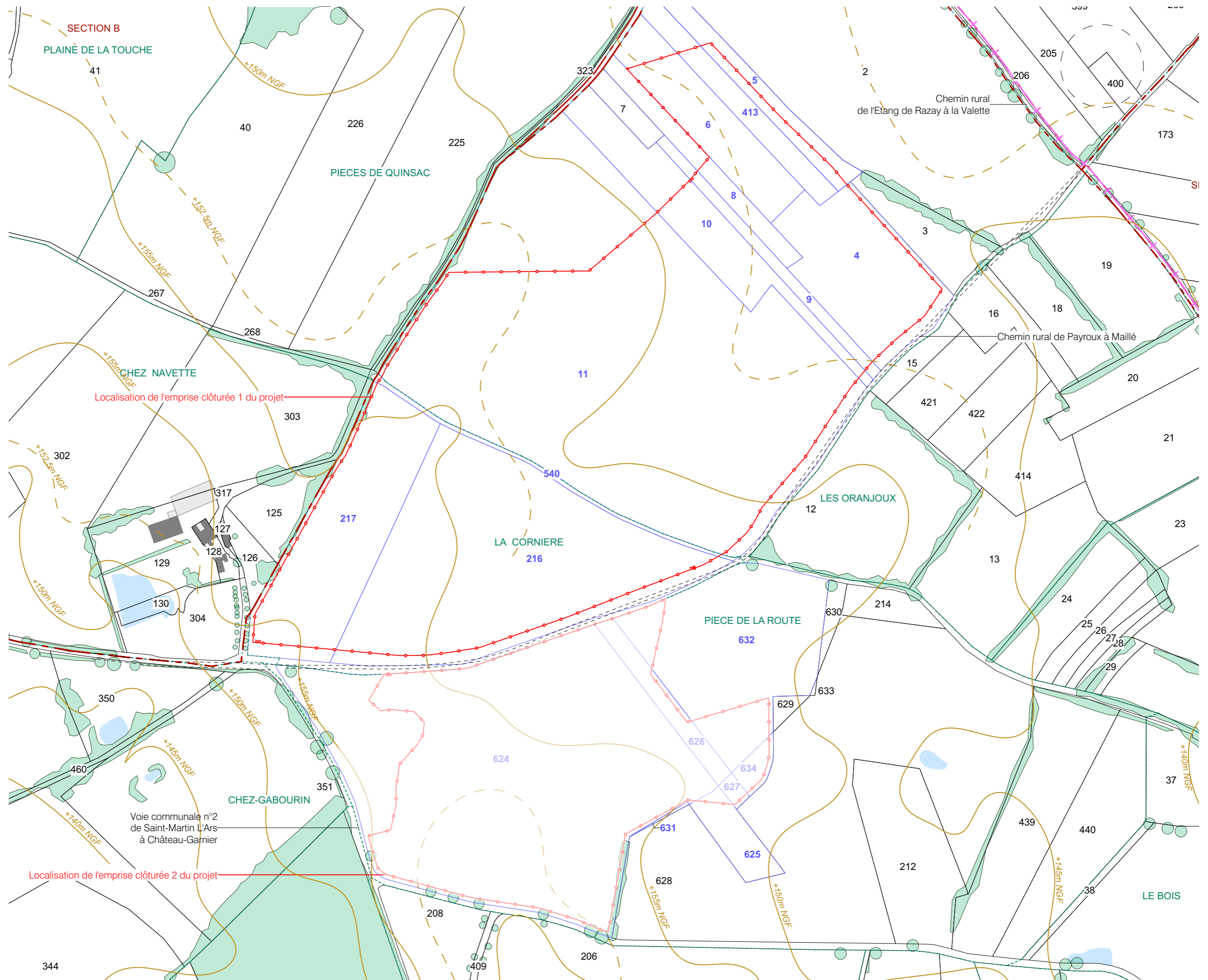
I'M IN ARCHITECTURE

21 rue d'Auteuil 75016 PARIS
06 71 15 45 63 // im.in.archi@gmx.com
SARL au capital de 16500€
533 863 940 R.C.S. PARIS

Maitre d'ouvrage








PHOTOSOL
Producteur d'énergie photovoltaïque

Adresse de Correspondance :
PHOTOSOL DEVELOPPEMENT
40-42 rue la Boétie 75008 PARIS



PLAN DE MASSE
ÉTAT PROJETÉ

Légende

-  Structures photovoltaïques
-  Poste de livraison
-  Poste de transformation
-  Local technique
-  Citerne souple
-  Clôture avec entrée à créer
-  Piste renforcée largeur 5m
-  Piste légère largeur 4m
-  Parcelles cadastrales concernées par le projet
-  Parcelles cadastrales
-  Bâtiments existants
-  Végétation existante
-  Haie à créer
-  Haie à renforcer
-  Voiries existantes

Echelle 1/5000 au format A3



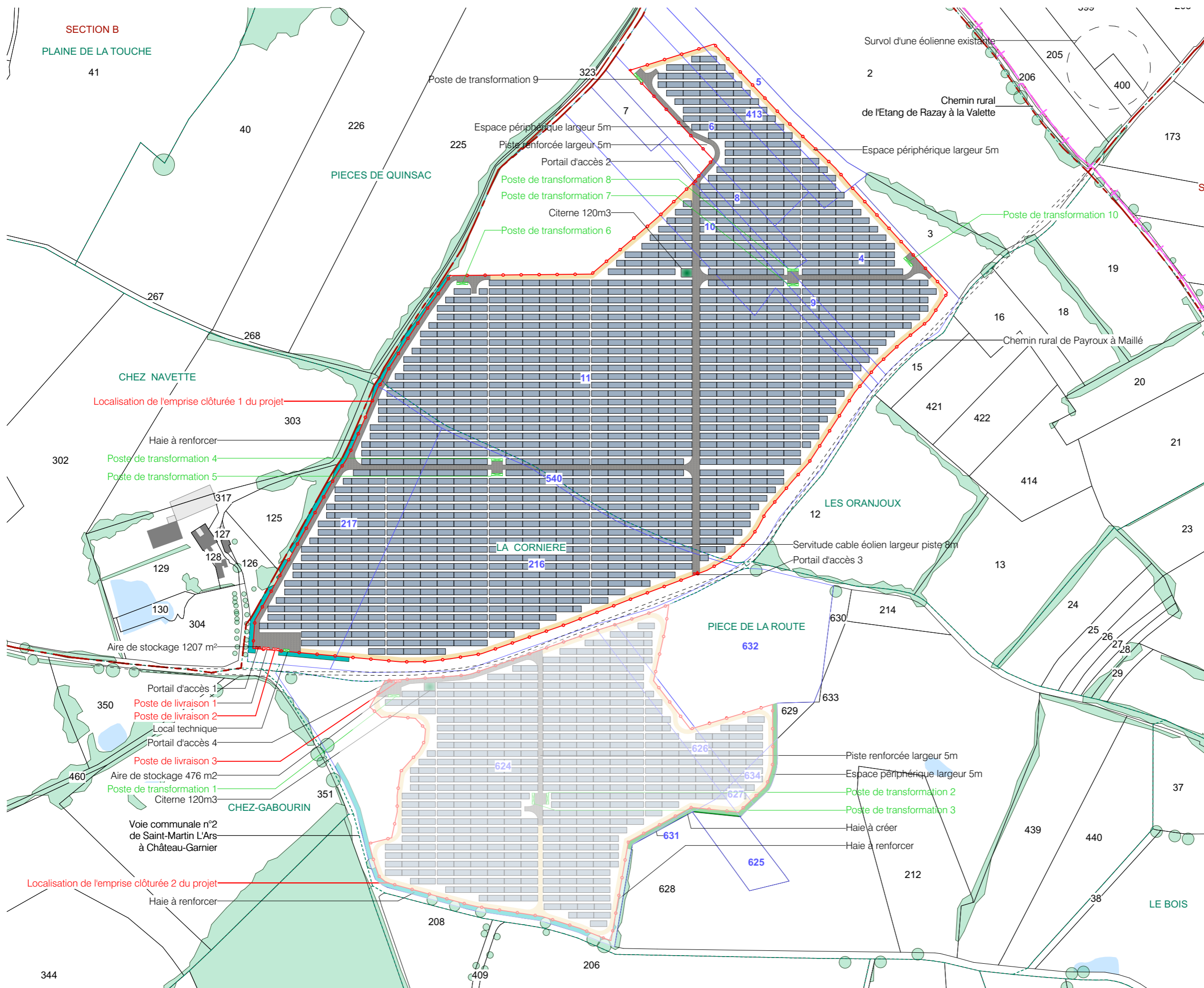
Architecte

I'M IN ARCHITECTURE
21 rue d'Auteuil 75016 PARIS
06 71 15 45 63 // im.in.archi@gmx.com
SARL au capital de 16500€
533 863 940 R.C.S. PARIS

Maitre d'ouvrage










PHOTOSOL
Producteur d'énergie photovoltaïque

Adresse de Correspondance :
PHOTOSOL DEVELOPPEMENT
40-42 rue la Boétie 75008 PARIS



PLAN DE MASSE DU PROJET
AVEC VUE AÉRIENNE

Légende

-  Structures photovoltaïques
-  Poste de livraison
-  Poste de transformation
-  Local technique
-  Citerne souple
-  Clôture avec entrée à créer
-  Piste renforcée largeur 5m
-  Piste légère largeur 4m
-  Parcelles cadastrales concernées par le projet

Echelle 1/5000 au format A3



Architecte


I'M IN ARCHITECTURE

21 rue d'Auteuil 75016 PARIS
06 71 15 45 63 // im.in.archi@gmx.com
SARL au Capital de 16500€
533 863 940 R.C.S. PARIS

Maître d'ouvrage


Producteur d'énergie photovoltaïque

Adresse de Correspondance :
PHOTOSOL DEVELOPPEMENT
40-42 rue la Boétie 75008 PARIS



PLAN DE MASSE DE L'EMPRISE 1

Légende

-  Structures photovoltaïques
-  Poste de transformation
-  Clôture avec entrée à créer
-  Piste légère largeur 4m
-  Piste renforcée largeur 5m
-  Courbes de niveaux
-  Haie paysagère à créer
-  Citerne
-  Végétation existante

Echelle 1/1000 au format A3



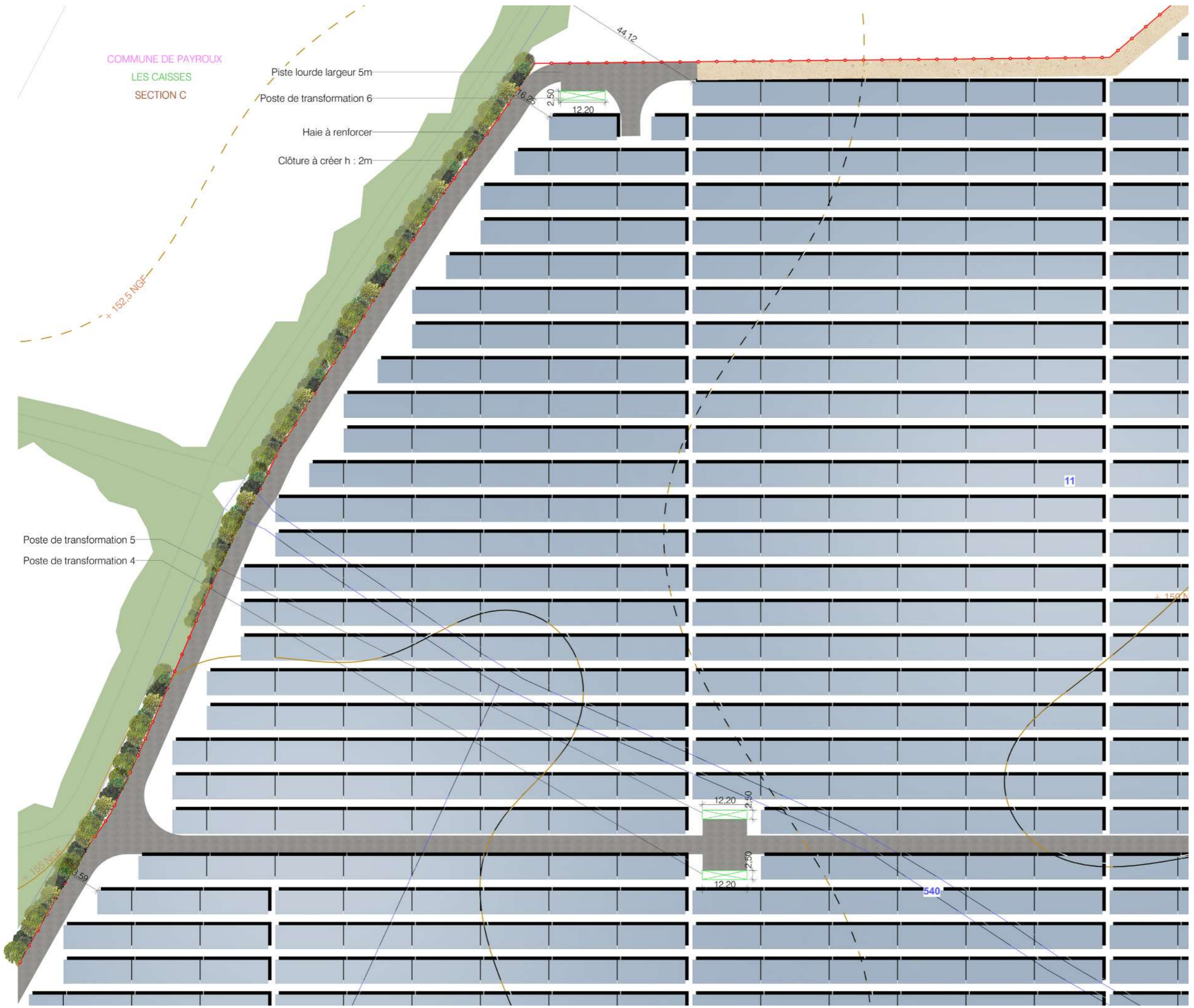
Architecte

I'M IN ARCHITECTURE
21 rue d'Auteuil 75016 PARIS
06 71 15 45 63 // im.in.archi@gmx.com
SARL au Capital de 16500€
533 863 940 R.C.S. PARIS

Maitre d'ouvrage

PHOTOSOL
Producteur d'énergie photovoltaïque

Adresse de Correspondance :
PHOTOSOL DEVELOPPEMENT
40-42 rue la Boétie 75008 PARIS



COMMUNE DE PAYROUX
LES CAISSES
SECTION C

Piste lourde largeur 5m
Poste de transformation 6
Haie à renforcer
Clôture à créer h : 2m





Poste de transformation 5
Poste de transformation 4

11

540

PLAN DE MASSE
DE L'EMPRISE 2

Légende

-  Structures photovoltaïques
-  Poste de transformation
-  Clôture avec entrée à créer
-  Piste légère largeur 4m
-  Piste renforcée largeur 5m
-  Courbes de niveaux
-  Haie paysagère à créer
-  Citerne
-  Végétation existante

Echelle 1/1000 au format A3



Architecte

I'M IN ARCHITECTURE

21 rue d'Auteuil 75016 PARIS
06 71 15 45 63 // im.in.archi@gmx.com
SARL au Capital de 16500€
533 863 940 R.C.S. PARIS

Maitre d'ouvrage

PHOTOSOL
Producteur d'énergie photovoltaïque

Adresse de Correspondance :
PHOTOSOL DEVELOPEMENT
40-42 rue la Boétie 75008 PARIS



COMMUNE DE PAYROUX
LES CAISSES
SECTION C

PLAN DE MASSE DE L'EMPRISE 3

Légende

- Structures photovoltaïques
- Clôture avec entrée à créer
- Piste légère largeur 4m
- Piste renforcée largeur 5m
- Courbes de niveaux
- Haie paysagère à créer
- Citerne
- Végétation existante

Echelle 1/1000 au format A3



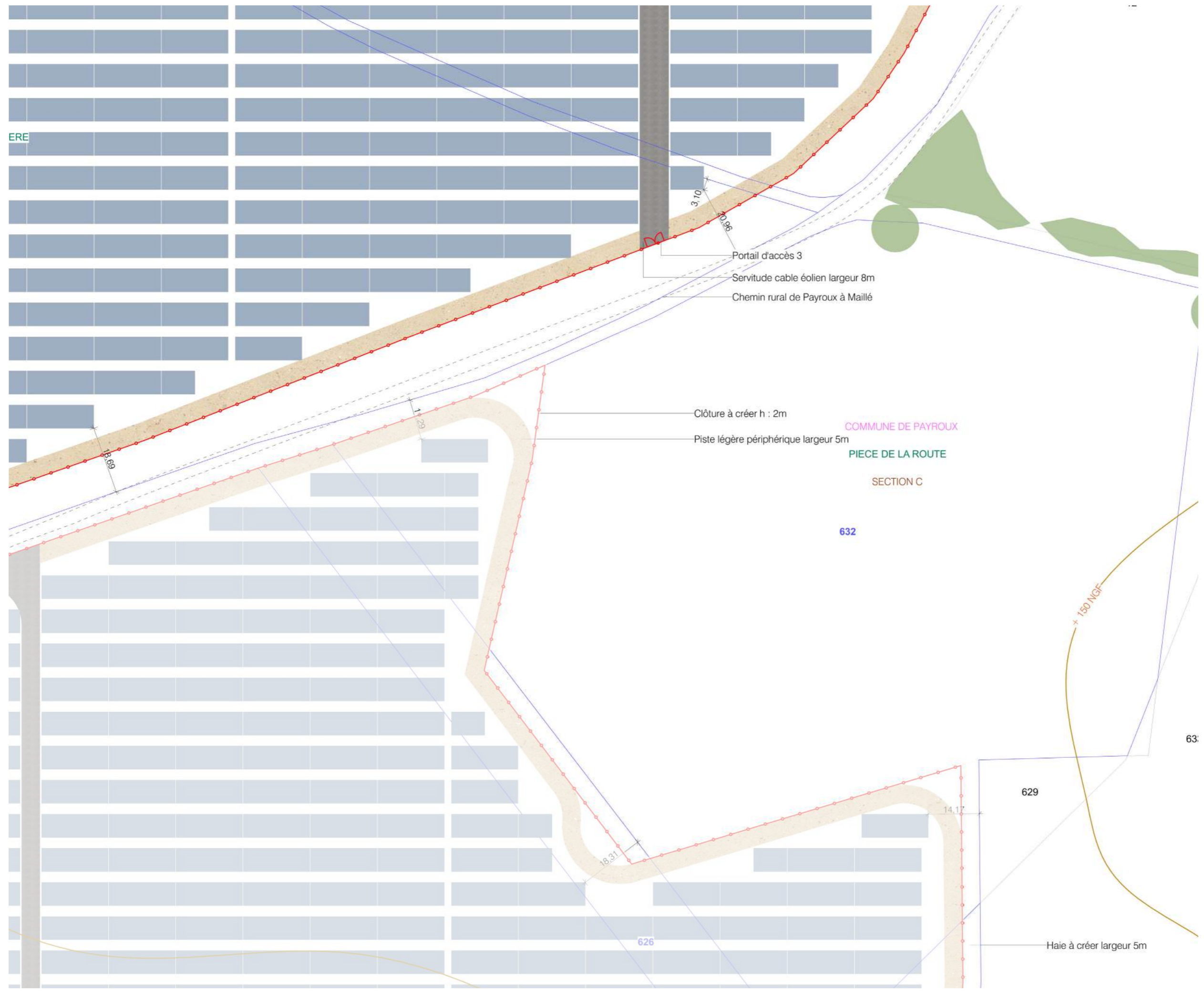
Architecte

I'M IN ARCHITECTURE
21 rue d'Auteuil 75016 PARIS
06 71 15 45 63 // im.in.archi@gmx.com
SARL au capital de 16500€
533 863 940 R.C.S. PARIS

Maître d'ouvrage



Adresse de Correspondance :
PHOTOSOL DEVELOPPEMENT
40-42 rue la Boétie 75008 PARIS



PLAN DE MASSE
DE L'EMPRISE 4

Légende

- Structures photovoltaïques
- Clôture avec entrée à créer
- Piste légère largeur 4m
- Piste renforcée largeur 5m
- Courbes de niveaux
- Haie paysagère à créer
- Citerne
- Végétation existante

Echelle 1/1000 au format A3



Architecte

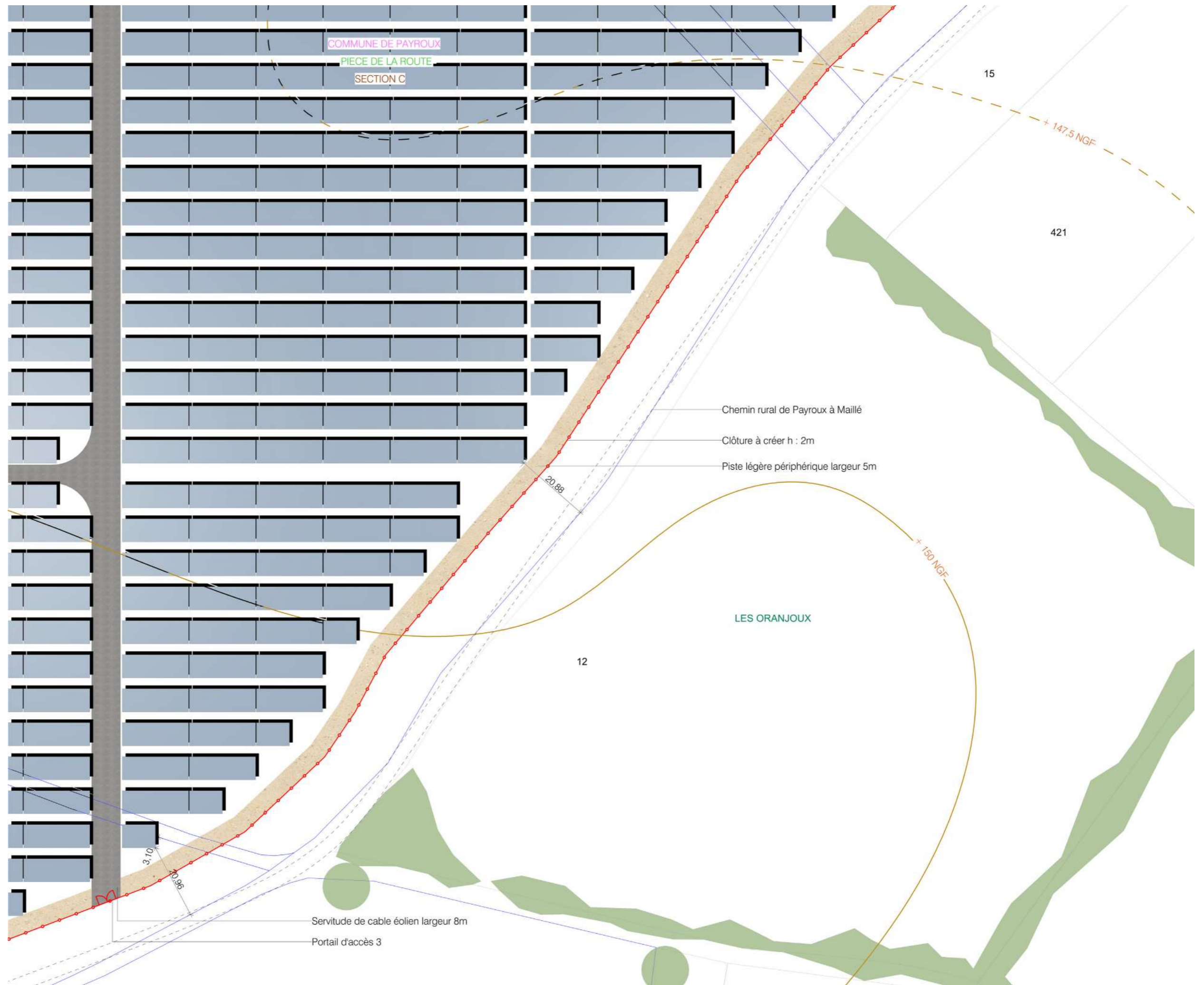
I'M IN ARCHITECTURE

21 rue d'Auteuil 75016 PARIS
06 71 15 45 63 // im.in.archi@gmx.com
SARL au capital de 16500€
533 863 940 R.C.S. PARIS

Maître d'ouvrage

PHOTOSOL
Producteur d'énergie photovoltaïque

Adresse de Correspondance :
PHOTOSOL DEVELOPPEMENT
40-42 rue la Boétie 75008 PARIS



PLAN DE MASSE DE L'EMPRISE 6

Légende

-  Structures photovoltaïques
-  Poste de livraison
-  Poste de transformation
-  Local technique
-  Clôture avec entrée à créer
-  Piste légère largeur 4m
-  Piste renforcée largeur 5m
-  Courbes de niveaux
-  Haie paysagère à créer
-  Citerne
-  Végétation existante

Echelle 1/1000 au format A3



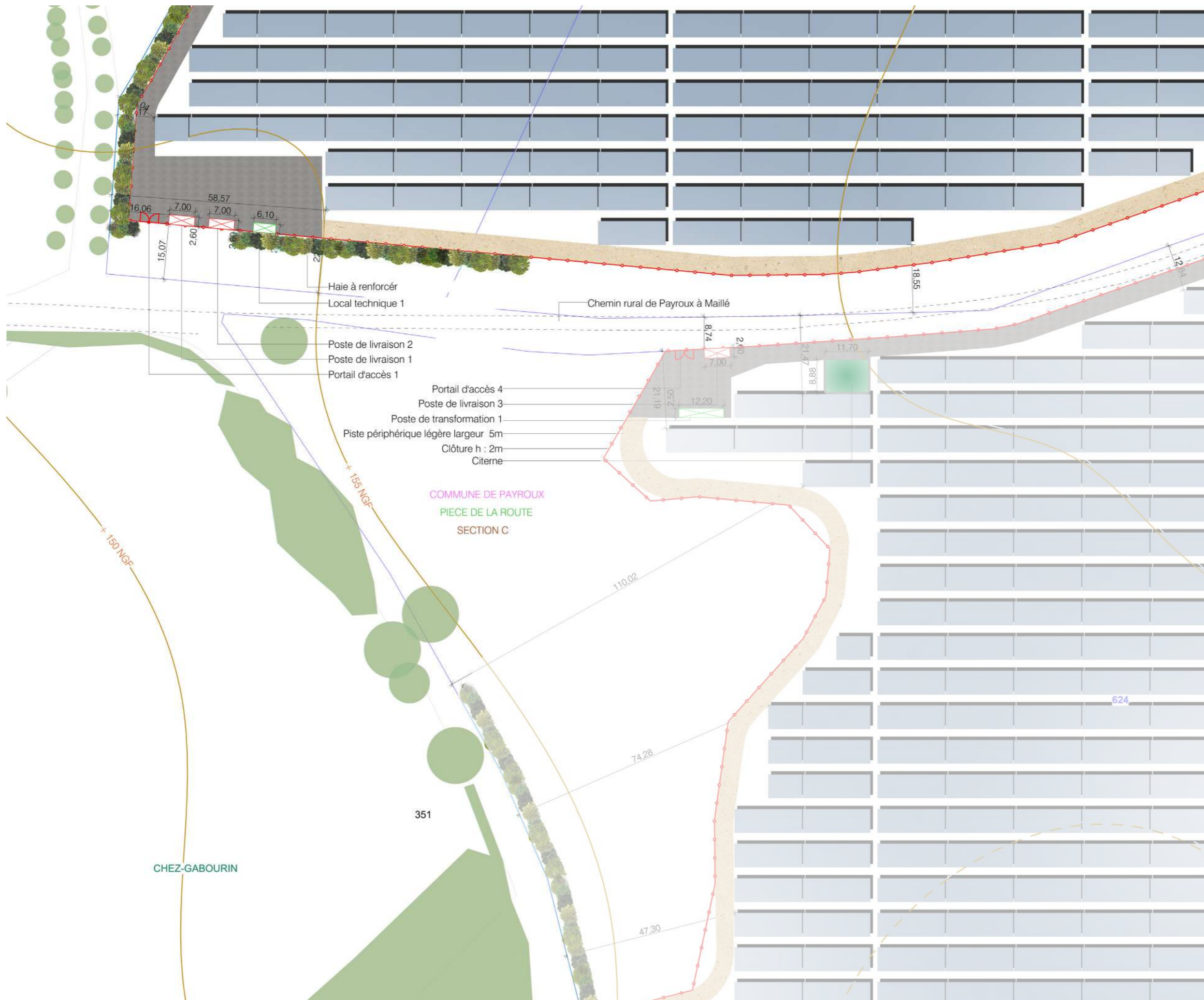
Architecte

I'M IN ARCHITECTURE
21 rue d'Auteuil 75016 PARIS
06 71 15 45 63 // im.in.archi@gmx.com
SARL au Capital de 16500€
533 863 940 R.C.S. PARIS

Maître d'ouvrage

PHOTOSOL
Producteur d'énergie photovoltaïque

Adresse de Correspondance :
PHOTOSOL DEVELOPPEMENT
40-42 rue la Boétie 75008 PARIS



Contenu

- Plan de localisation de la coupe AA', BB'
- Profil de la coupe AA'
- Profil de la coupe BB'
- Vue en coupe d'une table photovoltaïque
- Plan de localisation des coupes d'un poste de transformation
- Vue en coupe d'un poste de transformation
- Vue en coupe du poste de livraison
- Vue en coupe d'un local technique

PC3 - PLANS EN COUPE DU TERRAIN ET DE LA CONSTRUCTION

Architecte

I'M IN ARCHITECTURE
21 rue d'Auteuil 75016 PARIS
06 71 15 45 63 // im.in.archi@gmx.com
SARL au capital de 16500€
533 863 940 R.C.S. PARIS









Maître d'ouvrage

 **PHOTOSOL**
Producteur d'énergie photovoltaïque

Adresse de Correspondance :
PHOTOSOL DEVELOPPEMENT
40-42 rue la Boétie 75008 PARIS

PLAN DE LOCALISATION
DES COUPES AA', BB'

Légende

-  Structures photovoltaïques
-  Poste de livraison
-  Poste de transformation
-  Local technique
-  Clôture avec entrée à créer
-  Piste légère largeur 4m
-  Piste renforcée largeur 5m
-  Courbes de niveaux
-  Haie paysagère à créer
-  Citerne

Echelle 1/5000 au format A3



Architecte

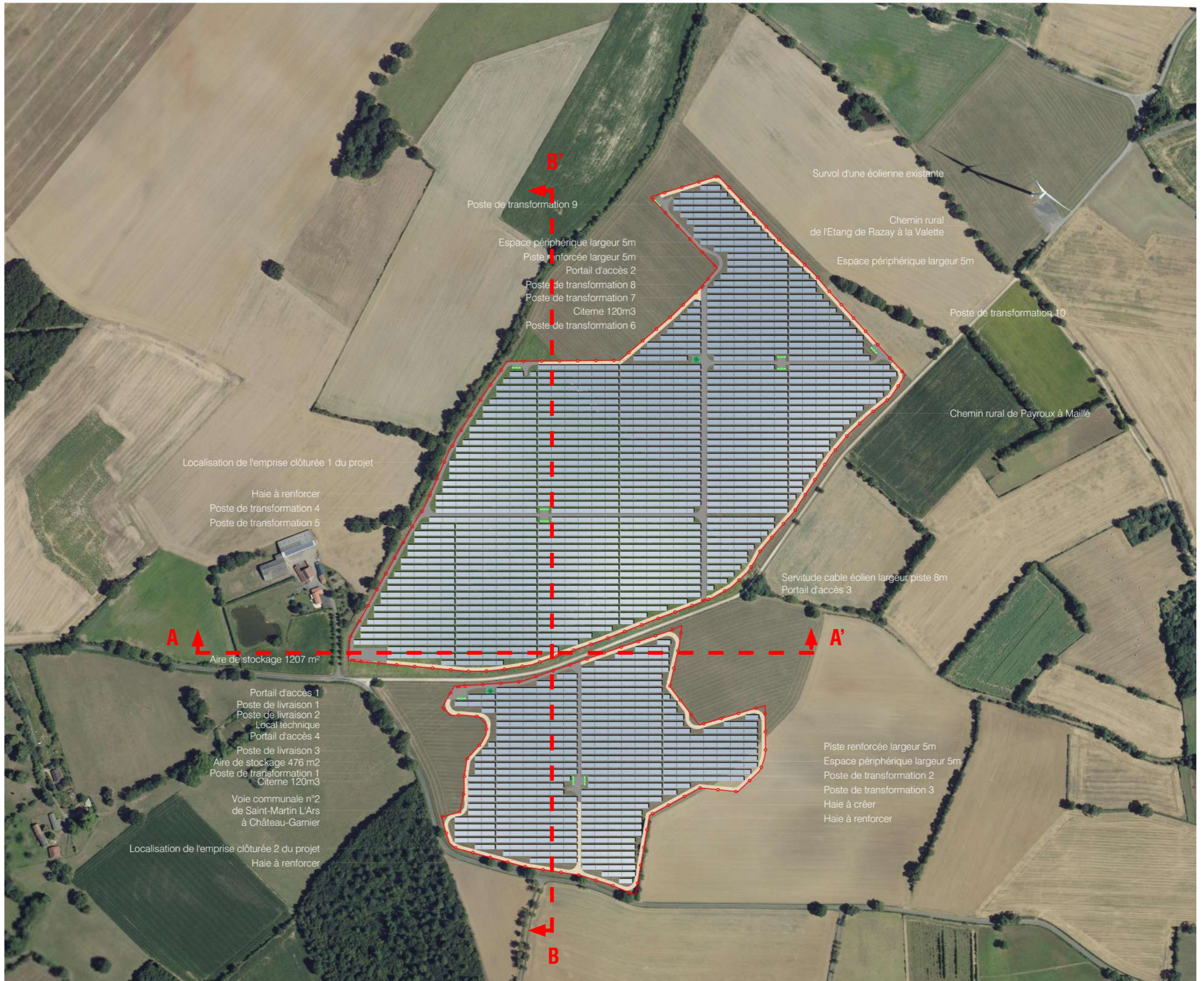
I'M IN ARCHITECTURE

21 rue d'Auteuil 75016 PARIS
06 71 15 45 63 // im.in.archi@gmx.com
SARL au Capital de 16500€
533 863 940 R.C.S. PARIS

Maitre d'ouvrage

PHOTOSOL
Producteur d'énergie photovoltaïque




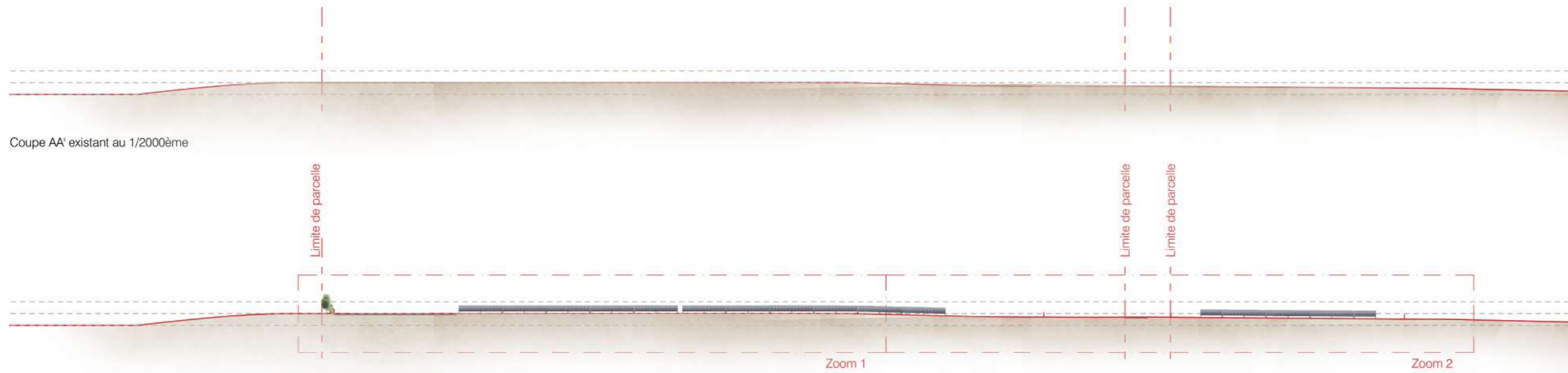
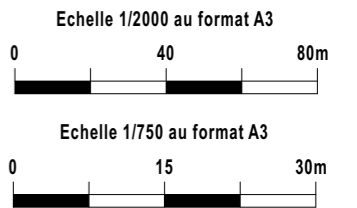
Adresse de Correspondance :
PHOTOSOL DEVELOPPEMENT
40-42 rue la Boétie 75008 PARIS



PROFIL EN LONG DU TERRAIN
DANS L'AXE DU PROJET AA'

Légende

-  Structures photovoltaïques
-  Clôture à créer
-  Piste légère
-  Piste renforcée
-  Voirie existante
-  Végétations



Architecte

I'M IN ARCHITECTURE
21 rue d'Auteuil 75016 PARIS
06 71 15 45 63 // im.in.archi@gmx.com
SARL au Capital de 16500€
533 863 940 R.C.S. PARIS







Maître d'ouvrage

PHOTOSOL
Producteur d'énergie photovoltaïque

Adresse de Correspondance :
PHOTOSOL DEVELOPPEMENT
40-42 rue la Boétie 75008 PARIS

PROFIL EN LONG DU TERRAIN
DANS L'AXE DU PROJET BB'

Légende

-  Structures photovoltaïques
-  Clôture à créer
-  Piste légère
-  Piste renforcée
-  Voirie existante
-  Végétations

Echelle 1/2000 au format A3



Echelle 1/1000 au format A3



Architecte

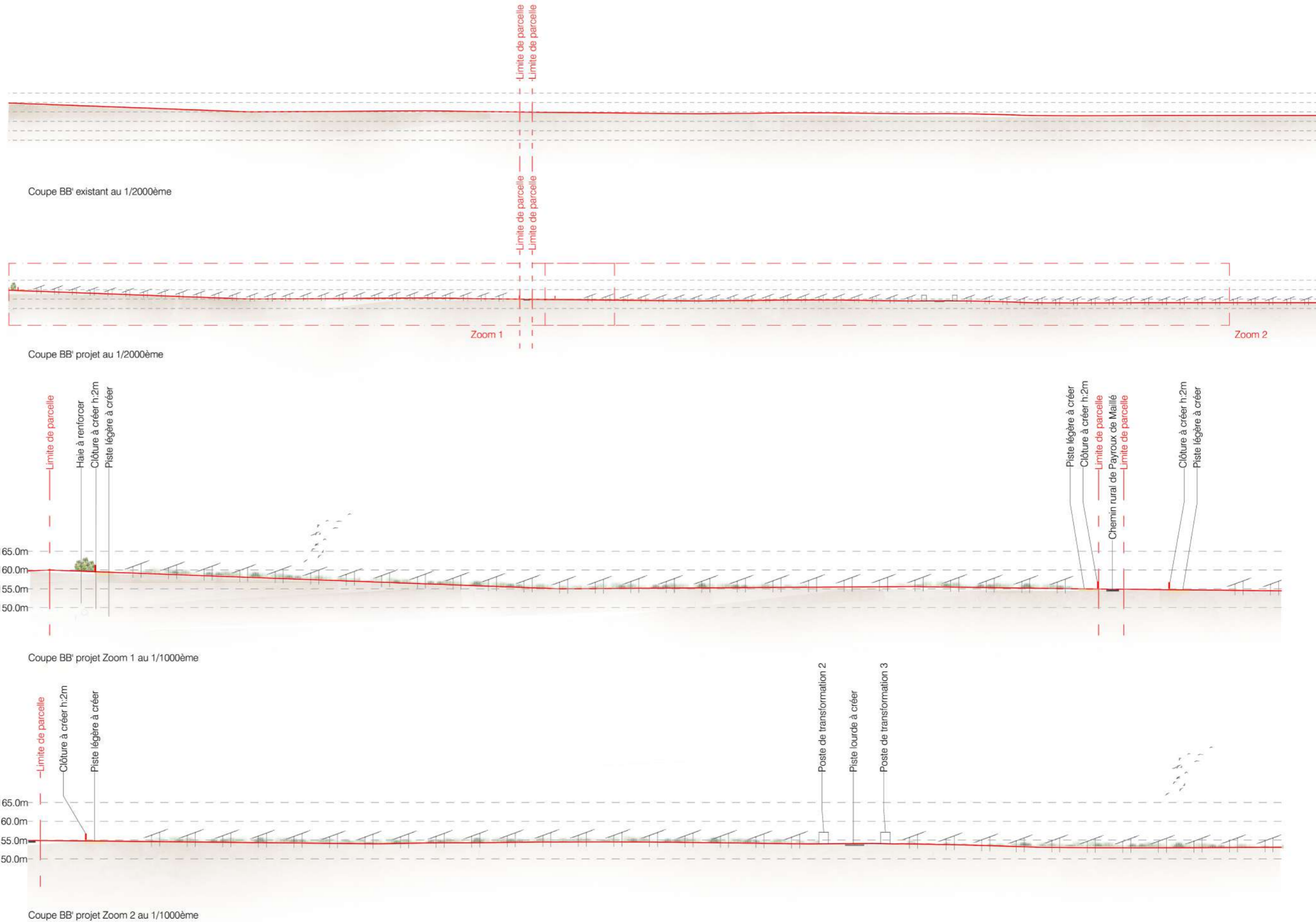
I'M IN ARCHITECTURE

21 rue d'Auteuil 75016 PARIS
06 71 15 45 63 // im.in.archi@gmx.com
SARL au Capital de 16500€
533 863 940 R.C.S. PARIS

Maitre d'ouvrage

PHOTOSOL
Producteur d'énergie photovoltaïque

Adresse de Correspondance :
PHOTOSOL DEVELOPPEMENT
40-42 rue la Boétie 75008 PARIS



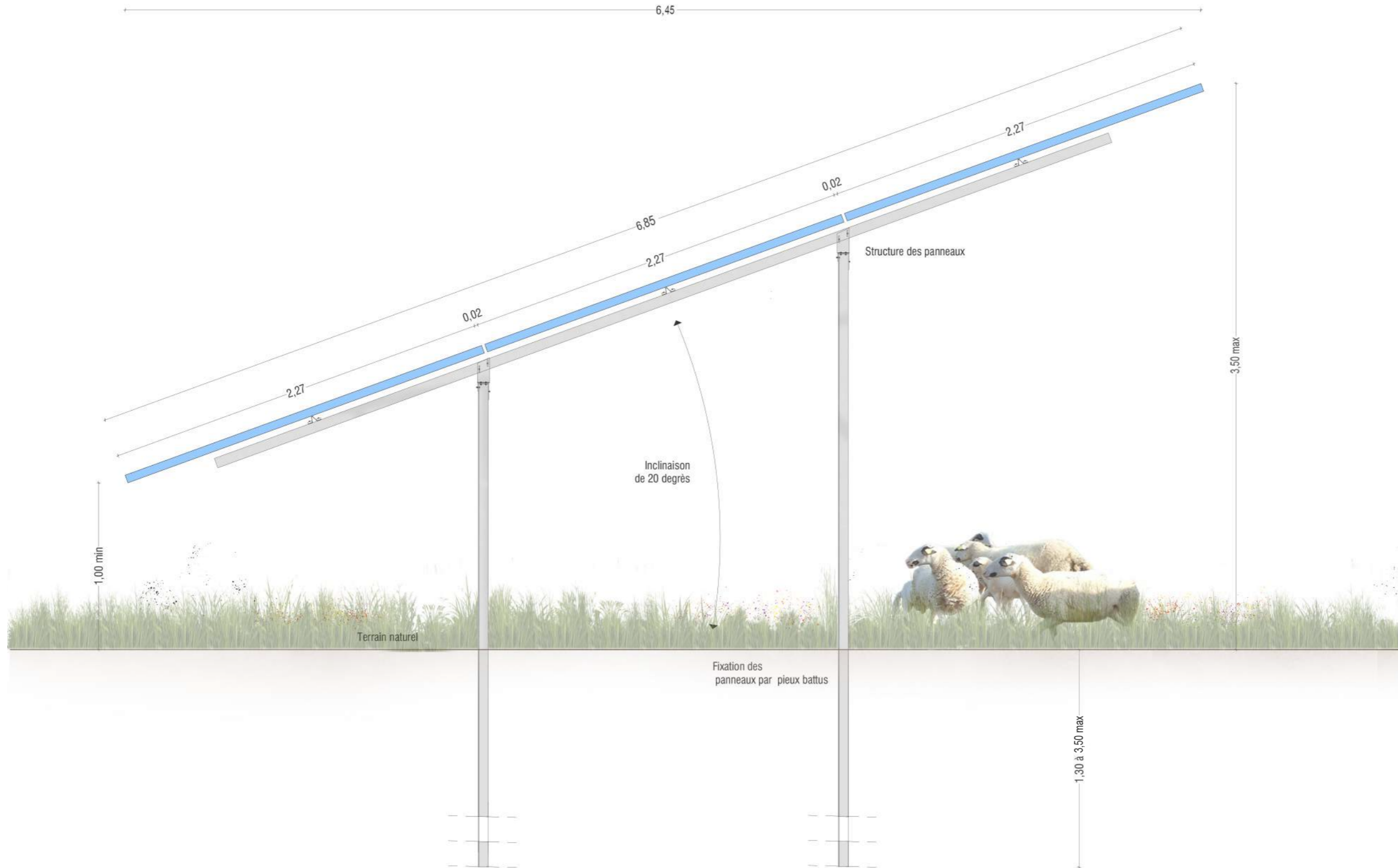
VUE EN COUPE
D'UNE TABLE PHOTOVOLTAÏQUE

Légende

Caractéristique d'une table photovoltaïque :

- Hauteur de 3,5m max
- Longueur d'environ :
18.5m (table de 48 panneaux)
9.3m (table de 24 panneaux)
- Largeur d'environ 6.9m
- Largeur projetée au sol d'environ 6.5m
- Inclinaison de 20°
- Espacement entre 2 tables axe nord-sud :
entre 3,00m
- Espacement entre 2 tables axe est-ouest :
0,20m

Echelle 1/25 au format A3



Vue en coupe d'une table photovoltaïque avec pieux battus

Architecte

I'M IN ARCHITECTURE
21 rue d'Auteuil 75016 PARIS
06 71 15 45 63 // im.in.archi@gmx.com
SARL au capital de 16500€
533 863 940 R.C.S. PARIS

Maître d'ouvrage

PHOTOSOL
Producteur d'énergie photovoltaïque

Adresse de Correspondance :
PHOTOSOL DEVELOPPEMENT
40-42 rue la Boétie 75008 PARIS

**PLAN DE LOCALISATION
DES COUPES D'UN POSTE
DE TRANSFORMATION**

Légende

Caractéristique d'un poste de transformation:

Hauteur de 3.00m

Longueur de 12.20m

Largeur de 2,5m

Aspect extérieur:

RAL 7003

Altimétrie:

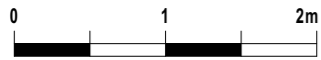
PTR 1: + 155.0 NGF

PTR 2: + 154.0 NGF

PTR 3 et 4: + 154.0 NGF

PTR 5 et 6: + 153.0 NGF

Echelle 1/50 au format A3



Architecte

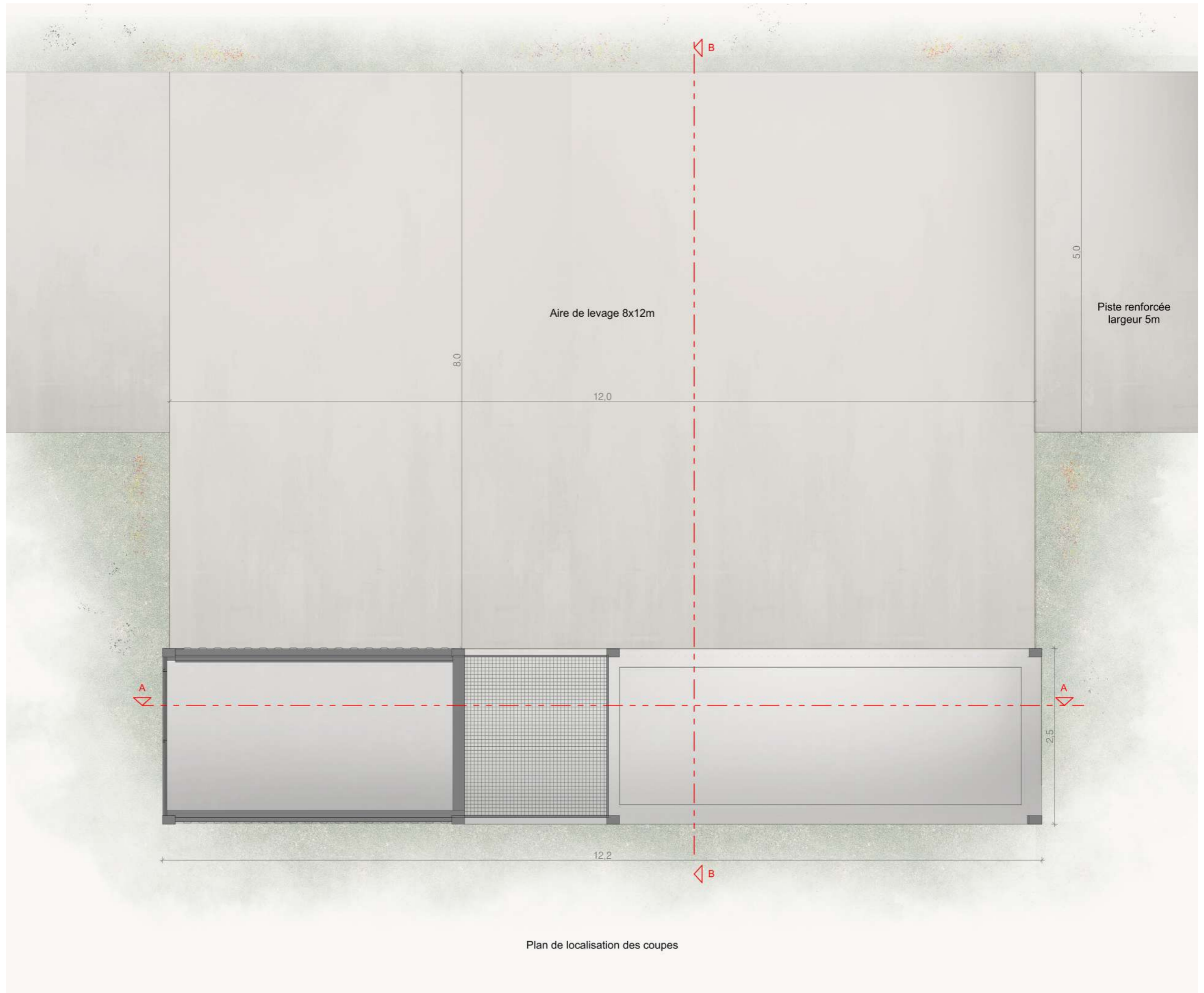
I'M IN ARCHITECTURE

21 rue d'Auteuil 75016 PARIS
06 71 15 45 63 // im.in.archi@gmx.com
SARL au capital de 16500€
533 863 940 R.C.S. PARIS

Maître d'ouvrage

PHOTOSOL
Producteur d'énergie photovoltaïque

Adresse de Correspondance :
PHOTOSOL DEVELOPPEMENT
40-42 rue la Boétie 75008 PARIS



Plan de localisation des coupes

**VUE EN COUPE
D'UN POSTE DE
TRANSFORMATION**

Légende

Caractéristique d'un poste de transformation:

Hauteur de 3.00m

Longueur de 12.20m

Largeur de 2,5m

Aspect extérieur: RAL 7003

Altimétrie:

PTR 1: + 155.0 NGF

PTR 2: + 153.0 NGF

PTR 3 et 4: + 154.0 NGF

PTR 5: + 153.0 NGF

PTR 6: + 148.0 NGF

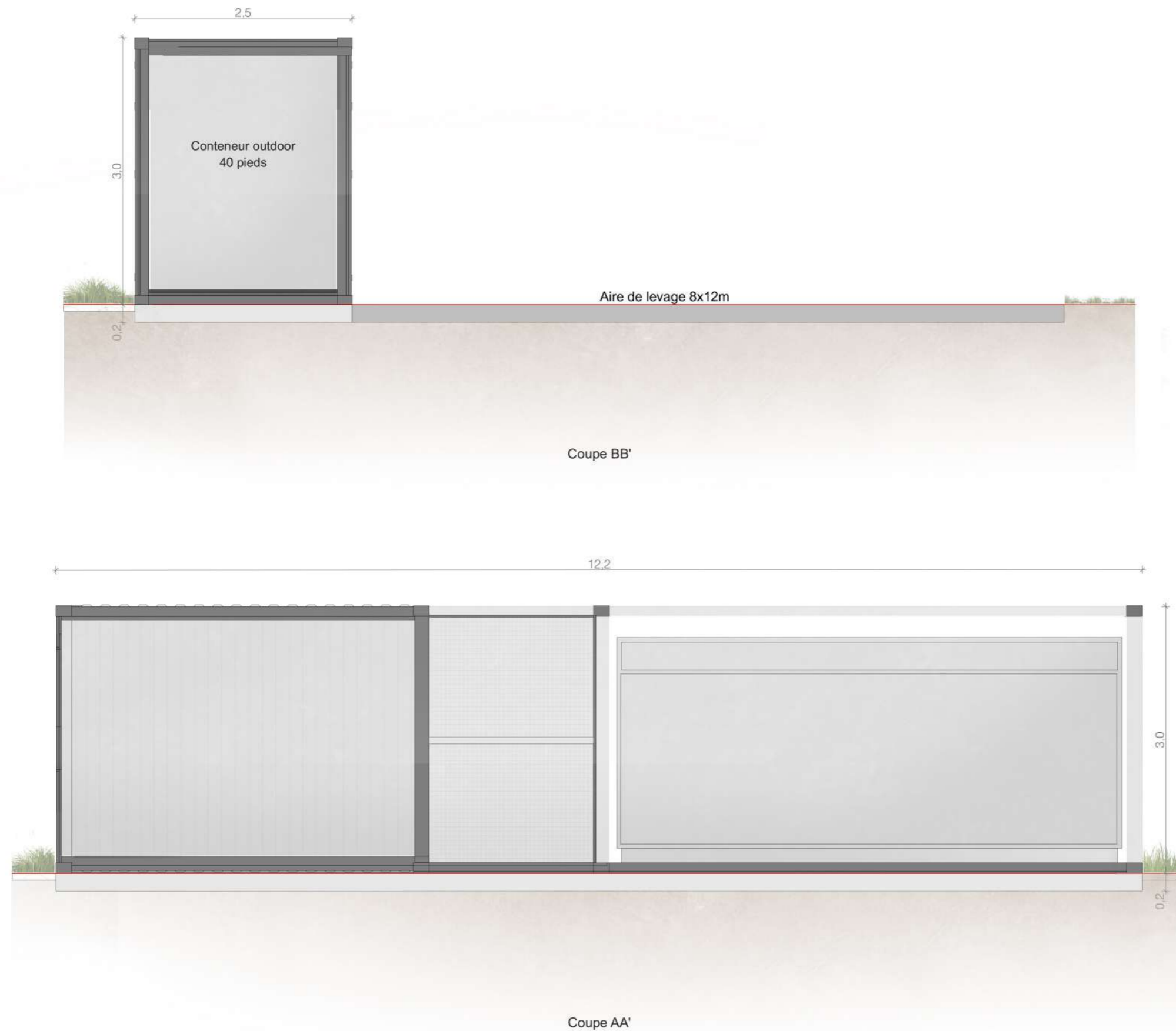
PTR 7: + 148.0 NGF

PTR 8: + 146.0 NGF

PTR 9: + 146.0 NGF

PTR 10: + 153.0 NGF

Echelle 1/50 au format A3



Architecte

I'M IN ARCHITECTURE
21 rue d'Auteuil 75016 PARIS
06 71 15 45 63 // im.in.archi@gmx.com
SARL au capital de 16500€
533 863 940 R.C.S. PARIS

Maître d'ouvrage

PHOTOSOL
Producteur d'énergie photovoltaïque

Adresse de Correspondance :
PHOTOSOL DEVELOPPEMENT
40-42 rue la Boétie 75008 PARIS

VUE EN COUPE
DU LOCAL TECHNIQUE

Légende

Caractéristiques d'un local technique :

Hauteur depuis terrain naturel de 3.00m

Longueur de 6.10m

Largeur de 2,50m

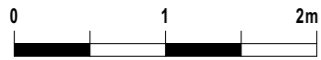
Aspect extérieur :

RAL 7003

Altimétrie:

Local 1: + 153.0 NGF

Echelle 1/50 au format A3



Architecte

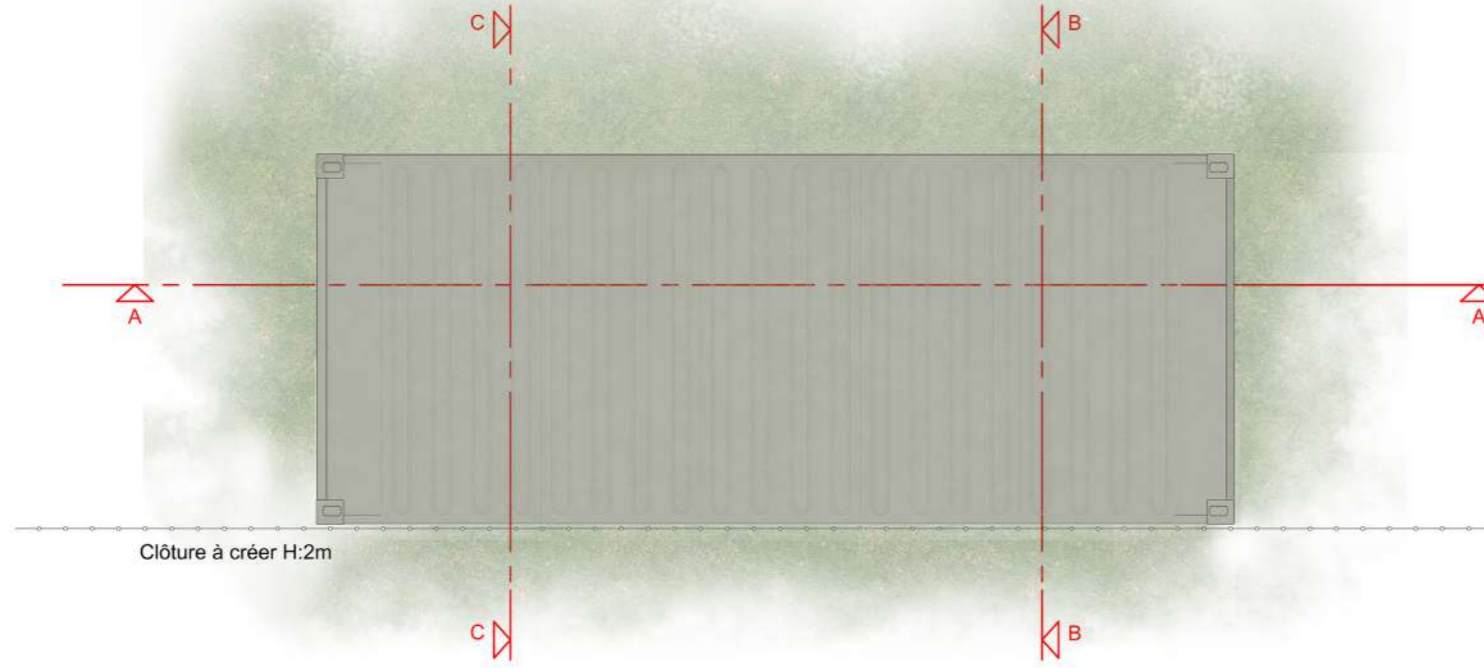
I'M IN ARCHITECTURE

21 rue d'Auteuil 75016 PARIS
06 71 15 45 63 // im.in.archi@gmx.com
SARL au capital de 16500€
533 863 940 R.C.S. PARIS

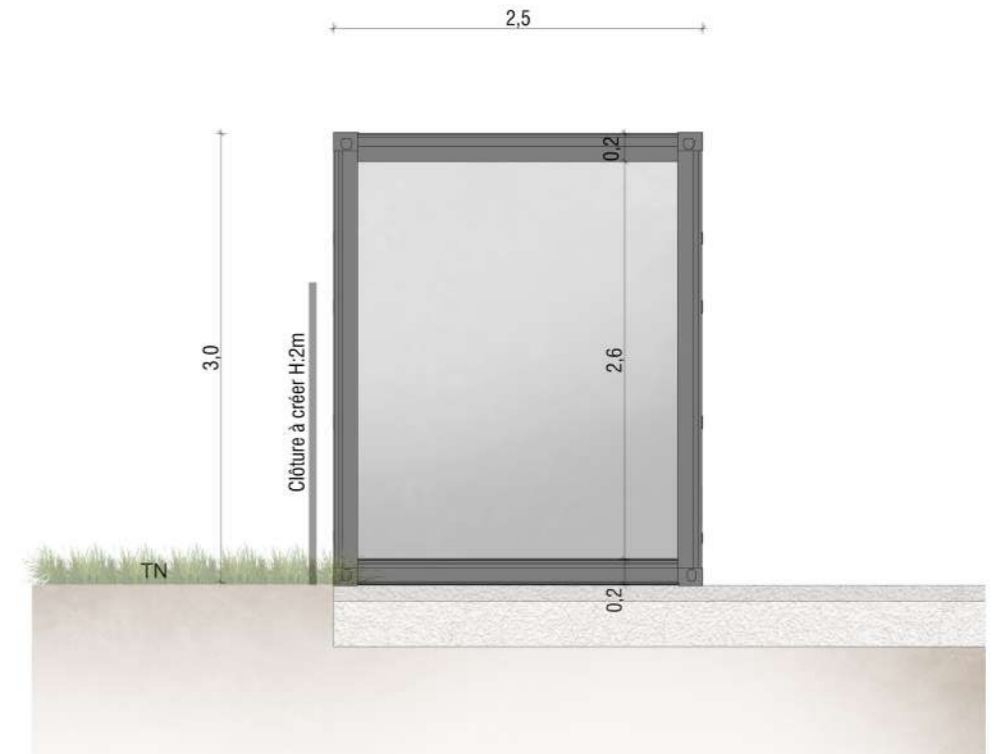
Maître d'ouvrage

PHOTOSOL
Producteur d'énergie photovoltaïque

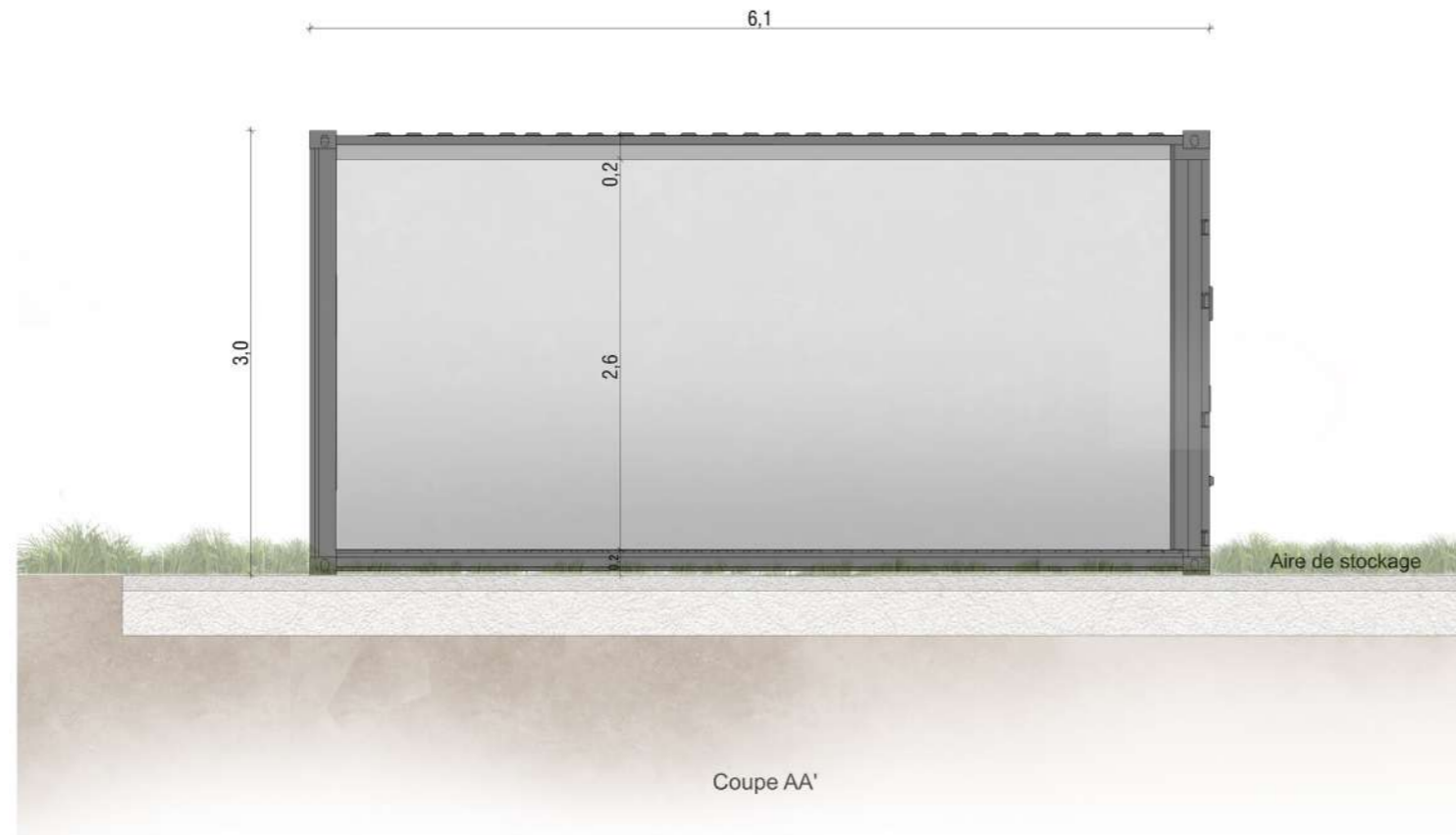
Adresse de Correspondance :
PHOTOSOL DEVELOPPEMENT
40-42 rue la Boétie 75008 PARIS



Plan de localisation des coupes



Coupe BB'



Coupe AA'



Coupe CC'

VUE EN COUPE D'UN
POSTE DE LIVRAISON

Légende

Caractéristiques du poste de livraison électrique (PDL) :

Hauteur depuis terrain naturel de 3.00m

Longueur de 7.00m

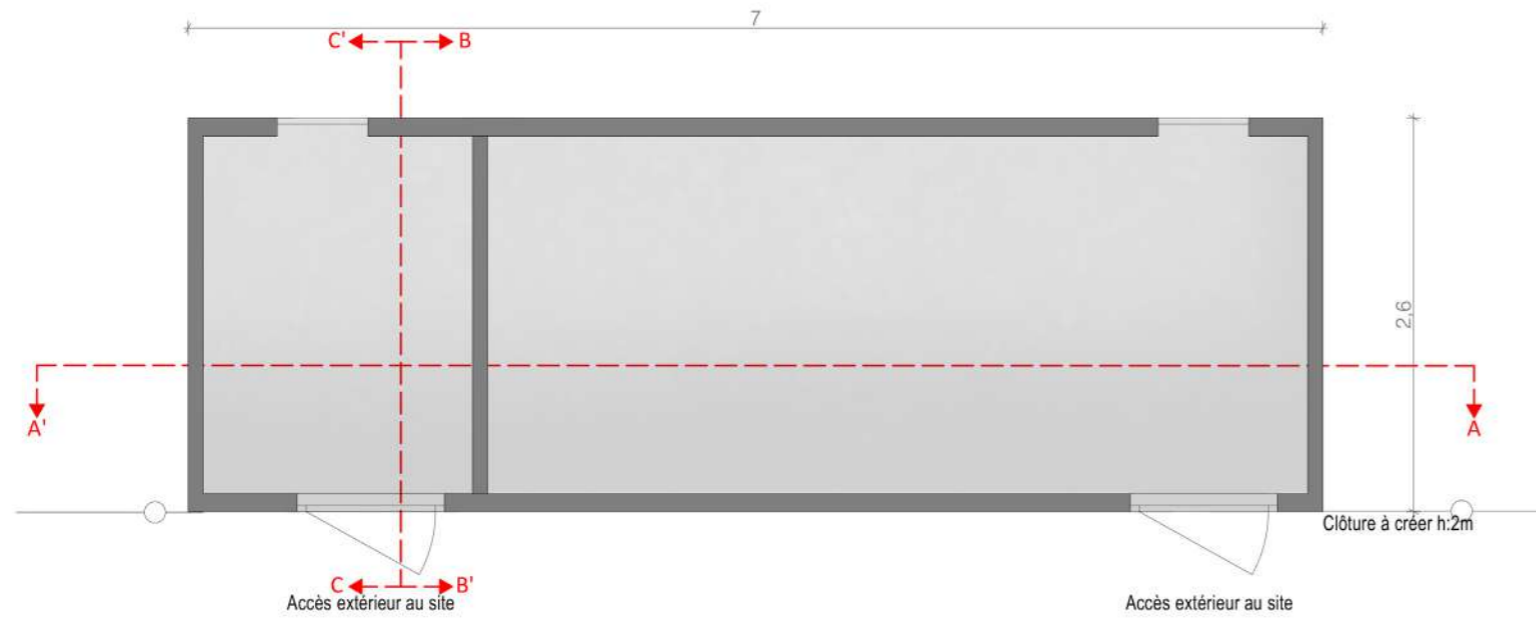
Largeur de 2,60m

Aspect extérieur :

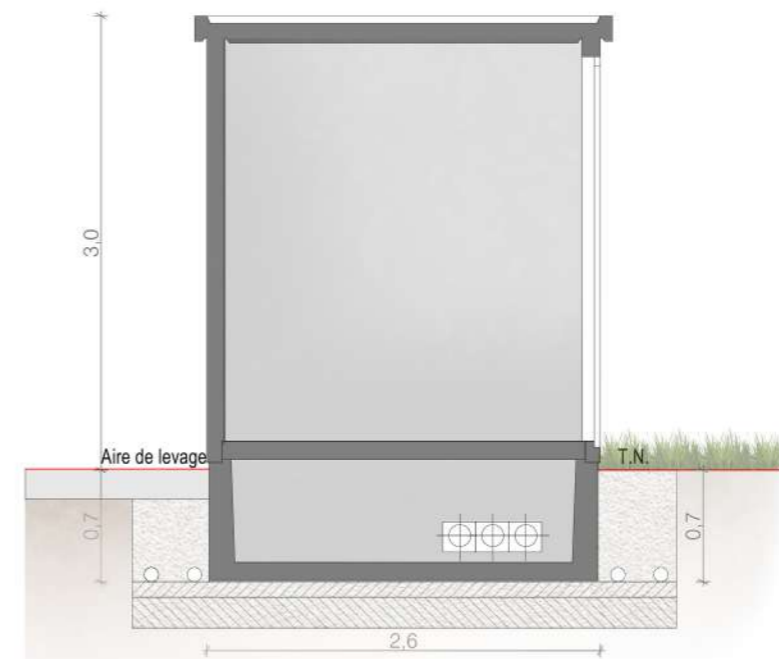
RAL 7003

Altimétrie: + 153.0 NGF

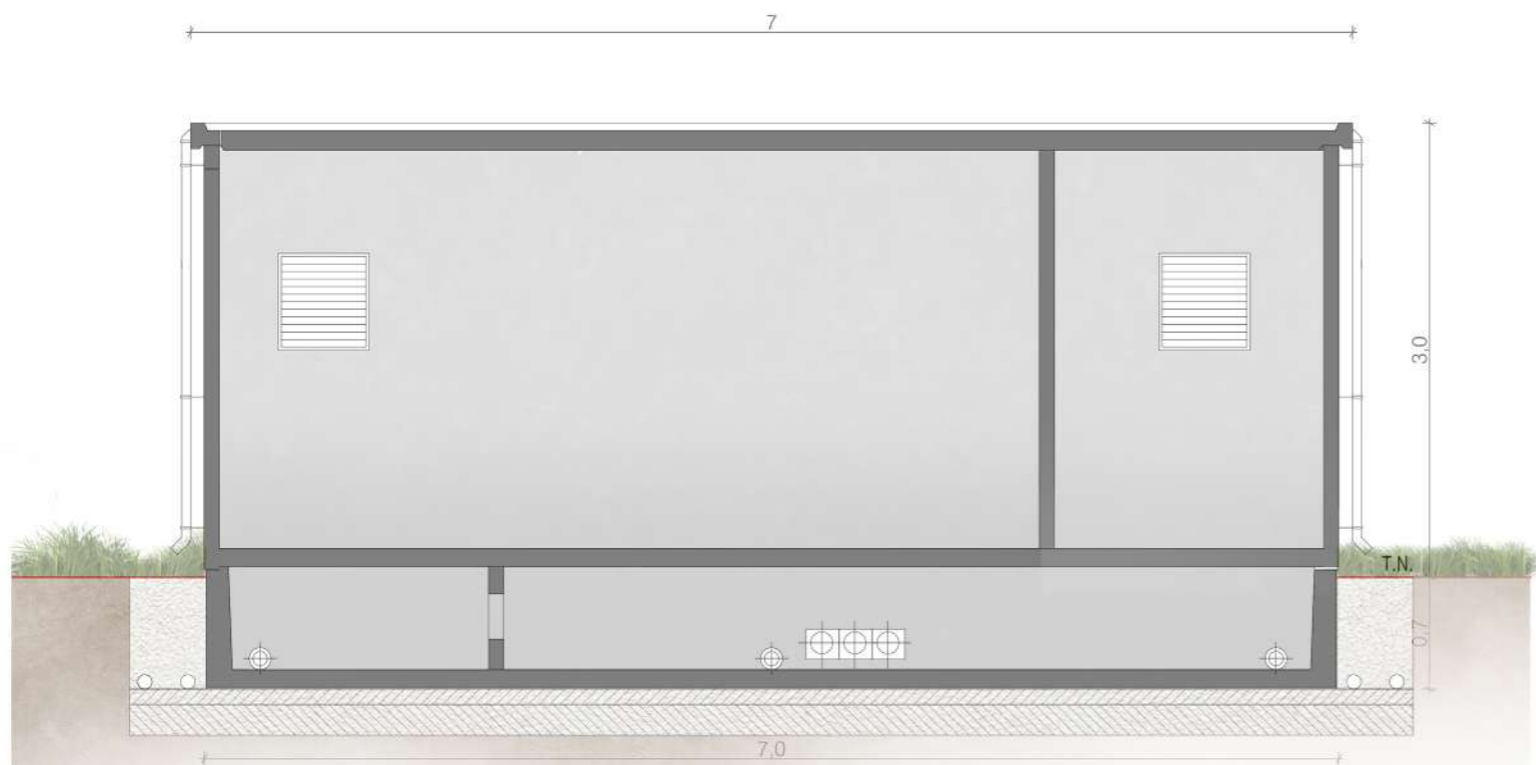
Echelle 1/50 au format A3




Plan de localisation des coupes



Coupe BB'



Coupe AA'



Coupe CC'

Architecte

I'M IN ARCHITECTURE
21 rue d'Auteuil 75016 PARIS
06 71 15 45 63 // im.in.archi@gmx.com
SARL au capital de 16500€
533 863 940 R.C.S. PARIS

Maître d'ouvrage

PHOTOSOL
Producteur d'énergie photovoltaïque

Adresse de Correspondance :
PHOTOSOL DEVELOPPEMENT
40-42 rue la Boétie 75008 PARIS

Contenu

- Notice décrivant le terrain et présentant
le projet et ses aménagements

PC4 - NOTICE DÉCRIVANT LE TERRAIN ET PRÉSENTANT LE PROJET ET SES AMÉNAGEMENTS

Architecte

I'M IN ARCHITECTURE
21 rue d'Auteuil 75016 PARIS
06 71 15 45 63 // im.in.archi@gmx.com
SARL au capital de 16500€
533 863 940 R.C.S. PARIS

Maître d'ouvrage


Producteur d'énergie photovoltaïque

Adresse de Correspondance :
PHOTOSOL DEVELOPPEMENT
40-42 rue la Boétie 75008 PARIS

Notice décrivant le terrain et présentant le projet et ses aménagements

Le présent dossier porte sur la réalisation de la centrale photovoltaïque au sol de PAYROUX située sur la commune de Payroux, dans le département de la Vienne (86) dont les caractéristiques principales sont les suivantes :

Surface clôturée : 356 147 m²

Surface clôturée zone nord : 253 647 m²

Tables photovoltaïques : 1 286 tables

Nombre total de panneaux : 60 096 panneaux

Surface réelle des structures : 159 841 m²

Inclinaison des panneaux : 20°

Puissance installée : 32,75 MWc

1 Postes de Livraison

2 Postes de transformation

1 citernes incendie de 120 m³

Le demandeur, PHOTOSOL DEVELOPPEMENT, fondée en 2008, et représenté par Robin UCELLI (président), est devenu l'un des leaders français du marché de la production d'énergie renouvelable.

La philosophie de développement des fondateurs et dirigeants est de développer, construire, exploiter des installations et de les gérer de façon industrielle et patrimoniale en conservant une structure à taille humaine particulièrement souple, réactive et adaptable.

ETAT INITIAL DU TERRAIN :

Le terrain est localisé sur la commune de Payroux dans le département de la Vienne, au sein de la région Nouvelle-Aquitaine. La commune de Payroux appartient à la communauté de communes du Civraisien en Poitou.

Le projet est plus précisément situé sur un ensemble de onze (11) parcelles aux lieux-dits « Les Caisses », et « Pièce de la route », cumulant une emprise parcellaire de 314 829 m².

L'emprise du terrain est identifiée au sein du zonage A dans le PLUi de la communauté de commune du Civraisien en Poitou.

Le site est plus précisément localisé au nord-est du centre-bourg de Payroux sur des terrains relativement plats avec des altitudes variant entre 147 m et 151 m NGF.

Les terrains sont délimités par des parcelles agricoles et des boisements au nord et au sud, des parcelles agricoles, des boisements et des routes secondaires à l'ouest et à l'est et une habitation à l'ouest.

Les terrains du projet sont visibles depuis l'habitation au lieu-dit « Chez Navette ». Le site est également visible depuis la route communale au sud qui relie les hameaux « La Touche » et « La Valette ». La mise en place d'une haie paysagère en bordure des terrains permettra de venir maîtriser les perceptions au site.

Deux monuments historiques se trouvent dans l'aire d'étude éloignée. Les covisibilités entre le site et l'église de Payroux et les dolmens Villaigue A et Villaigue B sont inexistantes du fait de l'éloignement, de la topographie et de la végétation.

Aucune autoroute n'est présente au sein de l'aire d'étude éloignée. Le réseau routier est constitué des axes départementaux suivants : la D727, D160, D100 et D108 ainsi que de voies locales.

L'aire d'étude immédiate est concernée par la présence, en bordure ouest du site, d'un sentier de randonnées référencé au sein du Plan Départemental des Itinéraires de Promenade et de Randonnées (PDIPR).

ETAT PROJETE

Le présent projet concerne l'implantation d'un parc photovoltaïque au sol dont les principaux éléments sont : la surface clôturée occupée par le champ photovoltaïque sera d'environ 35 ha (25 ha pour la zone nord et 10 ha pour la zone sud) pour une surface totale de foncier disponible de 45 ha.

STRUCTURES PORTEUSE ET MODULES PHOTOVOLTAÏQUES :

Les structures porteuses sont installées par différentes rangées de capteurs photovoltaïques fixes (ou tables photovoltaïques) inclinées à 20°, pour être implantées parallèlement les unes aux autres selon un axe plein Sud.

Notice décrivant le terrain et présentant le projet et ses aménagements

Le type de panneau n'a pas encore été choisi pour ce projet. Le choix se fera pendant la préparation de la phase chantier. Cependant, dans le cadre de l'étude, pour donner un ordre de grandeur, nous avons choisi un panneau avec les dimensions suivantes : 2,27m x 1,13m pour une puissance unitaire de 545 Wc.

Au total, ce seront 1 218 tables de 48 panneaux, et 68 tables de 24 panneaux totalisant environ 60 096 panneaux, pour une puissance de 32,75 MWc qui seront installées.

Les fondations assurant l'ancrage au sol et la stabilité se composent de pieux battus ou de pieux vissés dans le sol, à une profondeur entre 1,30 et 3,50 m en fonction des recommandations de l'étude géotechnique de type G2 AVP qui sera réalisée en amont du chantier.

LES INSTALLATIONS ELECTRIQUES POUR LE TRANSPORT DE L'ENERGIE PORDUITE (CABLES) :

Un réseau de câbles électriques basse-tension (courant continu) reliera en souterrain les différentes lignes de capteurs photovoltaïques aux postes de transformation pour acheminer ensuite le courant électrique produit aux postes de livraison (selon le type RAL 7003) et situé au sud du site.

LE RACCORDEMENT AU RESEAU PUBLIC DE DISTRIBUTION D'ELECTRICITE :

Le projet photovoltaïque viendra se raccorder en mutualisant le raccordement des postes de transformation situés au sein du projet, ainsi qu'en liaison souterraine jusqu'au poste de livraison. Le poste envisagé pour le projet de Payroux est le poste source de l'Isle-Jourdain, sur la commune de l'Isle-Jourdain, à 15 km du projet. Le choix définitif du poste source et le tracé de raccordement seront définis par ENEDIS.

AMENAGEMENTS CONNEXES ET VOIES DE CIRCULATION SUR LE SITE :

L'accès général au parc se fera depuis le chemin rural (de Payroux à Maillé), environnant les actuelles cultures. Une mise au gabarit des accès peut être nécessaire.

Une piste de circulation intérieure, d'une largeur de 5 m, nécessaire à la maintenance et permettant l'intervention des services de secours et de lutte contre l'incendie, sera créée. Il y aura en complément deux aires de stockage et de manœuvre cumulant une surface totale d'environ 1 500 m² située à proximité direct des postes de livraison et des deux entrées de l'emprise clôturée du parc. Cette aire sera renforcée en grave GNT sur une épaisseur de 40 cm. La piste renforcée située à l'intérieure et en périphérie du parc sera de 5 m de large en grave GNT sur une épaisseur de 40 cm. Concernant la piste périphérique légère intérieure, celle-ci sera de 5 m de large en grave GNT sur une épaisseur de 20 cm sans excavation.

Dans le cadre de la protection de risque incendie, les préconisations du SDIS seront respectées. Deux bâches incendie de 120 m³ seront installées au sein des deux zones (Nord et Sud) du projet afin d'assurer la défense extérieure contre l'incendie.

Durant l'exploitation, il sera possible de circuler entre les structures pour l'entretien sur un espacement entre tables de 3m (nettoyage des modules, maintenance) ou des interventions techniques (pannes). En ce qui concerne les dispositifs de sécurité et de secours, la centrale est équipée de systèmes électroniques de surveillance vidéo (un mât de 6m de hauteur) et d'alarme.

Une clôture d'une hauteur de 2,00m délimitant l'emprise du site exploité est prévue. Elle sera constituée d'un grillage à mailles rigides de 5cm x 5cm en acier galvanisé sur un linéaire total d'environ 3 800 ml.

Une haie périphérique à l'extérieure de l'emprise clôturée sera créée en bordure ouest et sud de manière à limiter les vues directes. Cette haie multistrata sera constituée d'essences locales.

AGRIVOLTAISME

Les parcelles du site étaient historiquement exploitées par Alain Pinaud. Dans le cadre de départ en retraite de M. Pinaud l'exploitation a été transmise à Bastien Mirebeau.

Le projet agrivoltaïque prévoit l'installation de M. Mirebeau (28 ans) en élevage ovin. L'exploitant possède peu de surfaces agricoles (75 ha), le projet lui permettra

Notice décrivant le terrain et présentant le projet et ses aménagements

de compléter son revenu et apportera une valeur ajoutée à son élevage ovin déjà existant.

Ce projet lui permet d'agrandir son cheptel mais surtout de mettre en place un véritable atelier ovin qui se traduira par un suivi technique et économique plus poussé. Cet atelier permettra éventuellement l'embauche d'un salarié. De plus, l'élevage favorisera une valorisation agricole des terres dans le respect des traditions culturelles des prairies afin de conserver l'environnement naturel.

L'alimentation est assurée par le pâturage de mai à novembre, puis les brebis sont rentrées en période hivernale dans un bâtiment sur aire paillé, de janvier à mars, correspondant à la période d'agnelage et de lactation. Durant cette période, les brebis sont alimentées avec des fourrages de la ferme et un complément de céréales.

Les agnelages sont répartis de janvier à mars. La commercialisation des agneaux s'effectue de début avril à fin juin via un grossiste local.

Si nécessaire, une prairie adaptée à l'activité ovine et en accord avec les conditions pédo-climatiques locales sera implantée avant la pose de panneaux qui favorisera l'alimentation des brebis. La centrale photovoltaïque a été pensée afin d'intégrer parfaitement l'activité ovine et ainsi créer une synergie :

- Interstice longitudinal entre les panneaux pour l'écoulement de l'eau et ainsi favoriser la pousse de l'herbe, mais également éviter les effets de ruissellement
- Espacement des tables de panneaux de minimum 3 m afin de faciliter le passage d'engins mécaniques et faciliter l'entretien sous les panneaux
- Hauteur du point bas des panneaux à un mètre pour faciliter le passage des animaux sous les tables

L'activité ovine est également confrontée à des problèmes de détérioration des sols causée par les sangliers. Ces problématiques seront réglées grâce à l'implantation d'une clôture adaptée tout autour des parcelles concernées par la centrale.

Photosol prévoit également de prendre à sa charge plusieurs équipements nécessaires à la bonne gestion du troupeau tel que des filets mobiles nécessaires

au parage du cheptel sous forme de différents paddocks afin d'optimiser le pâturage. Pour des questions évidentes de respect de la physiologie et du bien-être animal, des points d'eau seront répartis judicieusement dans l'enceinte du parc.

Contenu

Plan des façades et des toitures :

- Plan modèle d'une table photovoltaïque de 48 panneaux
- Plan modèle d'une table photovoltaïque de 24 panneaux
- Vue des façades du poste de livraison
- Vue des façades d'un local technique
- Vue des façades d'un poste de transformation
- Vue des façades d'un portail et de la clôture
- Vue des façades d'un portail et de la clôture agricole
- Vue des façades d'une citerne

PC5 - PLANS DES FAÇADES ET DES TOITURES

Architecte

I'M IN ARCHITECTURE
21 rue d'Auteuil 75016 PARIS
06 71 15 45 63 // im.in.archi@gmx.com
SARL au capital de 16500€
533 863 940 R.C.S. PARIS

Maître d'ouvrage

 **PHOTOSOL**
Producteur d'énergie photovoltaïque

Adresse de Correspondance :
PHOTOSOL DEVELOPPEMENT
40-42 rue la Boétie 75008 PARIS

**PLAN MODÈLE
D'UNE TABLE PHOTOVOLTAÏQUE
DE 48 PANNEAUX**

Légende

Caractéristique d'une table photovoltaïque :

- Hauteur de 3,5m max
- Longueur d'environ :
18.5m (table de 48 panneaux)
9.3m (table de 24 panneaux)
- Largeur d'environ 6.9m
- Largeur projetée au sol d'environ 6.5m
- Inclinaison de 20°
- Espacement entre 2 tables axe nord-sud :
entre 3,00m
- Espacement entre 2 tables axe est-ouest :
0,20m

Echelle 1/75 au format A3



Architecte

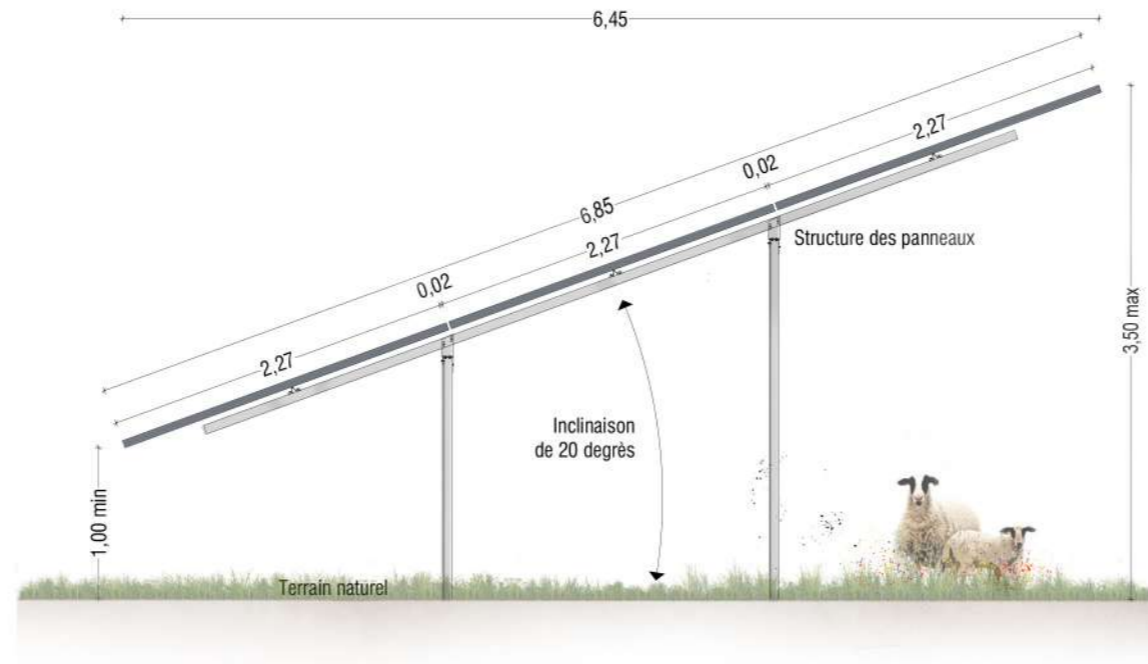
I'M IN ARCHITECTURE

21 rue d'Auteuil 75016 PARIS
06 71 15 45 63 // im.in.archi@gmx.com
SARL au Capital de 16500€
533 863 940 R.C.S. PARIS


Maître d'ouvrage

PHOTOSOL
Producteur d'énergie photovoltaïque

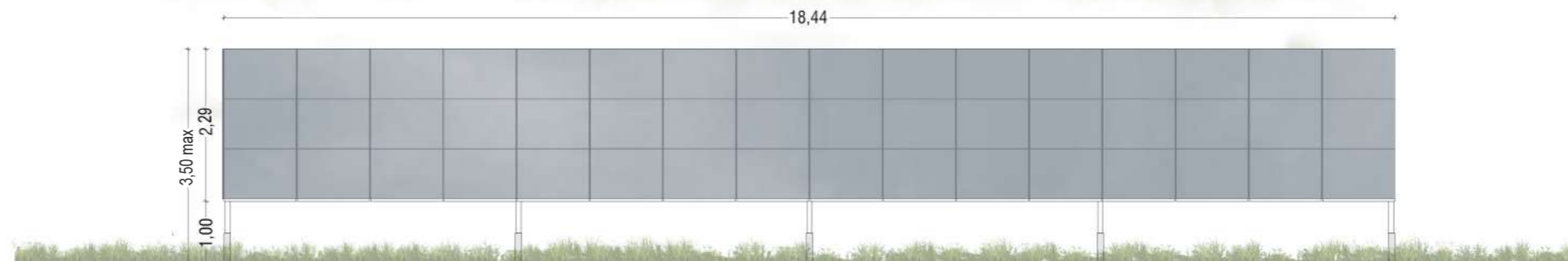
Adresse de Correspondance :
PHOTOSOL DEVELOPPEMENT
40-42 rue la Boétie 75008 PARIS



Vue de côté au 1/50ème



Vue de dessus au 1/100ème



Façade sud au 1/100ème

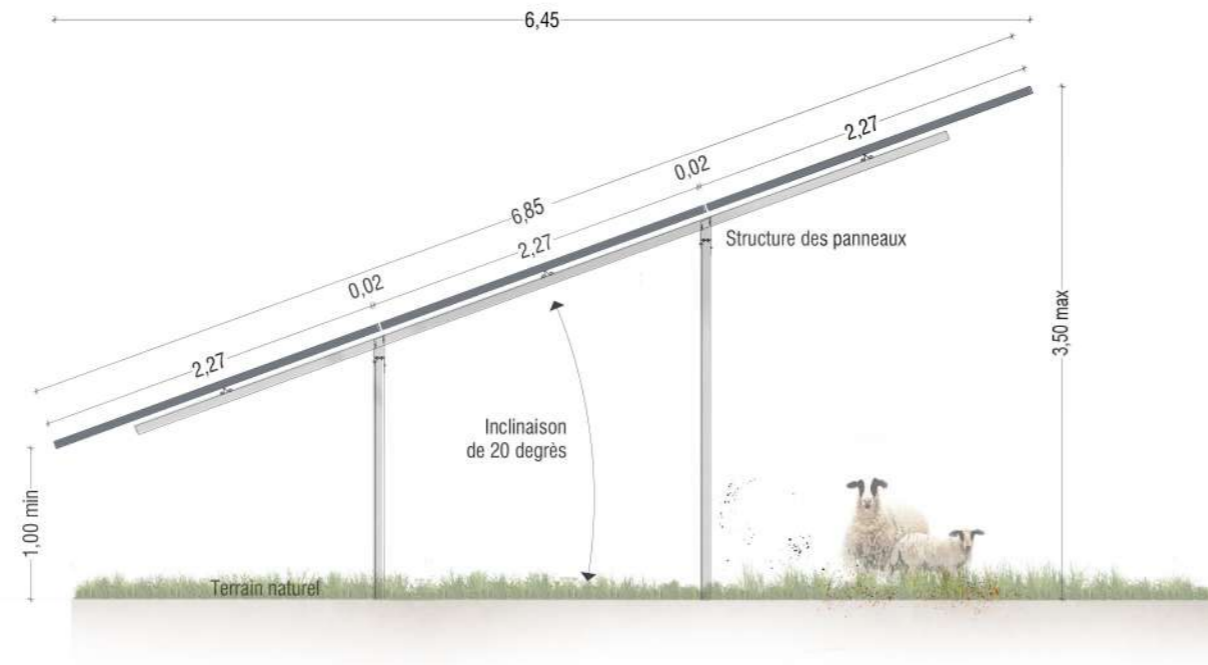
**PLAN MODÈLE
D'UNE TABLE PHOTOVOLTAÏQUE
DE 24 PANNEAUX**

Légende

Caractéristique d'une table photovoltaïque :

- Hauteur de 3,5m max
- Longueur d'environ :
 - 18.5m (table de 48 panneaux)
 - 9.3m (table de 24 panneaux)
- Largeur d'environ 6.9m
- Largeur projetée au sol d'environ 6.5m
- Inclinaison de 20°
- Espacement entre 2 tables axe nord-sud :
entre 3,00m
- Espacement entre 2 tables axe est-ouest :
0,20m

Echelle 1/75 au format A3



Vue de côté au 1/50ème



Vue de dessus au 1/100ème



Façade sud au 1/100ème

Architecte

I'M IN ARCHITECTURE
21 rue d'Auteuil 75016 PARIS
06 71 15 45 63 // im.in.archi@gmx.com
SARL au Capital de 16500€
533 863 940 R.C.S. PARIS

Maître d'ouvrage

PHOTOSOL
Producteur d'énergie photovoltaïque

Adresse de Correspondance :
PHOTOSOL DEVELOPPEMENT
40-42 rue la Boétie 75008 PARIS

**VUE DES FAÇADES D'UN
POSTE DE LIVRAISON**

Légende

Caractéristiques du poste de livraison
électrique (PDL) :

Hauteur depuis terrain naturel de 3.00m

Longueur de 7.00m

Largeur de 2,60m

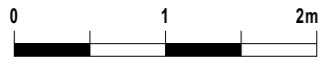
Aspect extérieur :

RAL 7003

Altimétrie:

Local 1: + 153.0 NGF

Echelle 1/50 au format A3



Architecte

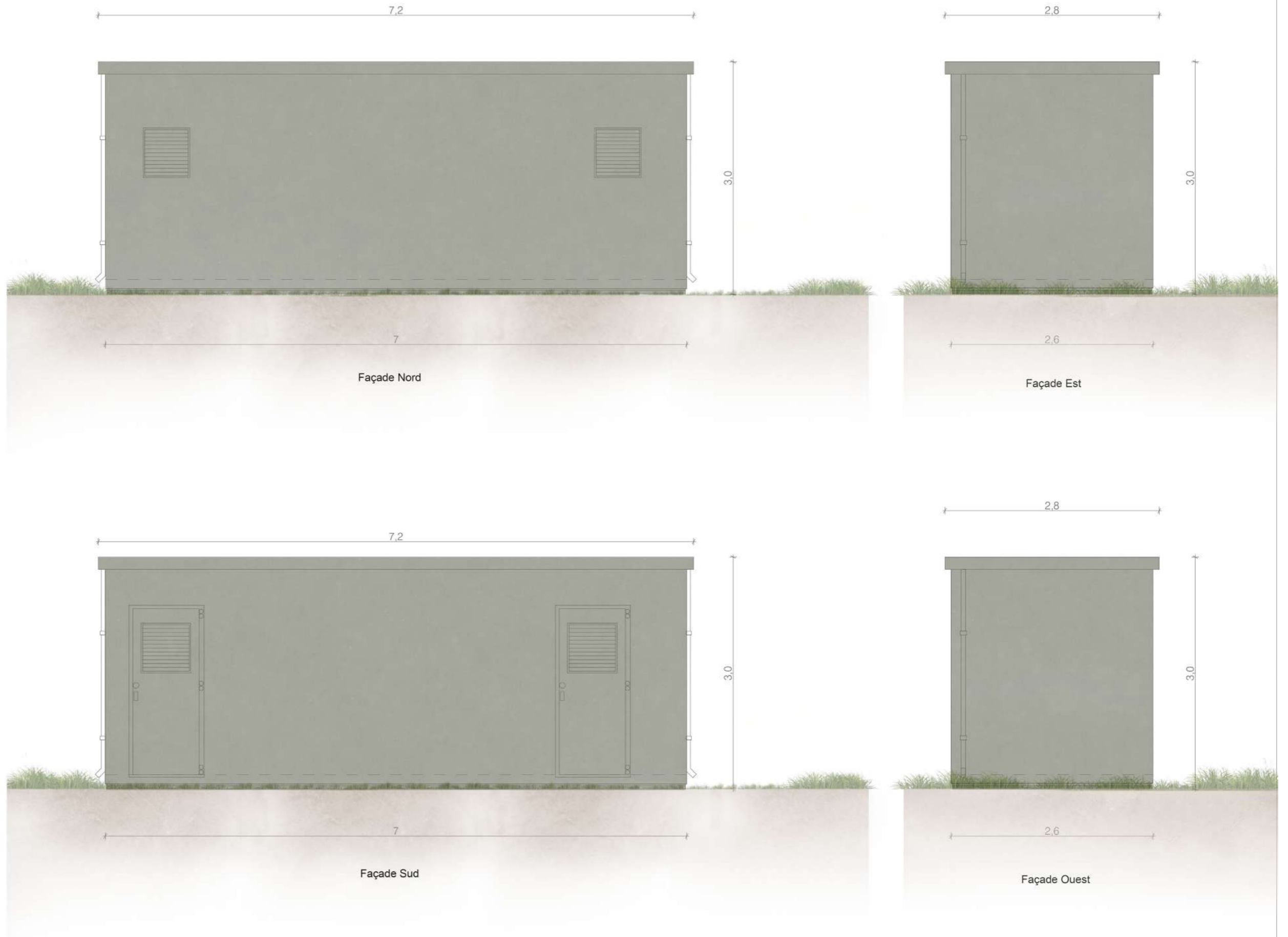
I'M IN ARCHITECTURE

21 rue d'Auteuil 75016 PARIS
06 71 15 45 63 // im.in.archi@gmx.com
SARL au capital de 16500€
533 863 940 R.C.S. PARIS

Maître d'ouvrage

PHOTOSOL
Producteur d'énergie photovoltaïque

Adresse de Correspondance :
PHOTOSOL DEVELOPPEMENT
40-42 rue la Boétie 75008 PARIS



**VUE DES FAÇADES
D'UN POSTE DE
TRANSFORMATION**

Légende

Caractéristique d'un poste de transformation:

Hauteur de 3.00m

Longueur de 12.20m

Largeur de 2,5m

Aspect extérieur: RAL 7003

Altimétrie:

PTR 1: + 155.0 NGF

PTR 2: + 153.0 NGF

PTR 3 et 4: + 154.0 NGF

PTR 5: + 153.0 NGF

PTR 6: + 148.0 NGF




PTR 7: + 148.0 NGF

PTR 8: + 146.0 NGF

PTR 9: + 146.0 NGF

PTR 10: + 153.0 NGF

Echelle 1/50 au format A3



Architecte

I'M IN ARCHITECTURE
21 rue d'Auteuil 75016 PARIS
06 71 15 45 63 // im.in.archi@gmx.com
SARL au Capital de 16500€
533 863 940 R.C.S. PARIS

Maître d'ouvrage

PHOTOSOL
Producteur d'énergie photovoltaïque

Adresse de Correspondance :
PHOTOSOL DEVELOPPEMENT
40-42 rue la Boétie 75008 PARIS

VUE DES FAÇADES DU
LOCAL TECHNIQUE

Légende

Caractéristiques d'un local technique :

Hauteur depuis terrain naturel de 3.00m

Longueur de 6.10m

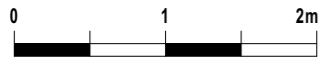
Largeur de 2,50m

Aspect extérieur :

RAL 7003

Altimétrie: + 153.0 NGF

Echelle 1/50 au format A3



Architecte


I'M IN ARCHITECTURE

21 rue d'Auteuil 75016 PARIS
06 71 15 45 63 // im.in.archi@gmx.com
SARL au Capital de 16500€
533 863 940 R.C.S. PARIS

Maître d'ouvrage


Producteur d'énergie photovoltaïque

Adresse de Correspondance :
PHOTOSOL DEVELOPPEMENT
40-42 rue la Boétie 75008 PARIS



**VUE DES FAÇADES
D'UN PORTAIL ET
DE LA CLÔTURE**

Légende

Caractéristiques du portail :


Hauteur: 2m

Largeur: 5m


Caractéristiques de la clôture:

Hauteur: 2m

Echelle 1/50 au format A3



Elevation de la clôture



Elevation du portail

Architecte

I'M IN ARCHITECTURE
21 rue d'Auteuil 75016 PARIS
06 71 15 45 63 // im.in.archi@gmx.com
SARL au capital de 16500€
533 863 940 R.C.S. PARIS

Maître d'ouvrage


Producteur d'énergie photovoltaïque

Adresse de Correspondance :
PHOTOSOL DEVELOPPEMENT
40-42 rue la Boétie 75008 PARIS

**VUE DES FAÇADES
D'UNE CITERNE**

Légende

Caractéristiques d'une citerne souple e 120m² :

Hauteur: 1.6m

Longueur : 11.70m

Largeur: 8.90m

Plateforme :

Longueur 12.70m

Largeur 9.90m

Echelle 1/75 au format A3



Architecte

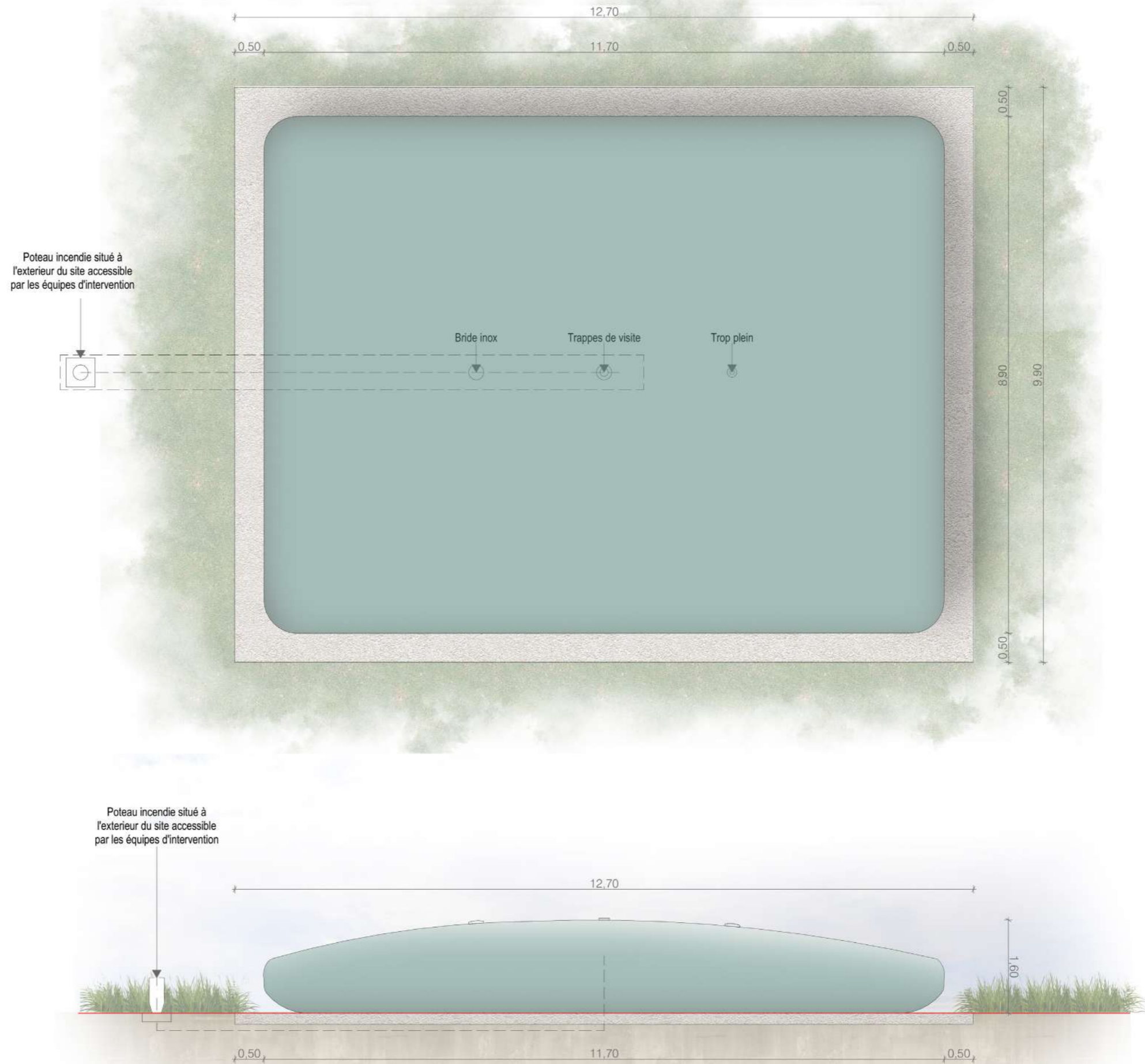
I'M IN ARCHITECTURE

21 rue d'Auteuil 75016 PARIS
06 71 15 45 63 // im.in.archi@gmx.com
SARL au Capital de 16500€
533 863 940 R.C.S. PARIS

Maître d'ouvrage

PHOTOSOL
Producteur d'énergie photovoltaïque

Adresse de Correspondance :
PHOTOSOL DEVELOPPEMENT
40-42 rue la Boétie 75008 PARIS



Contenu

- Plan de localisation des points de vue photographiques
- Photomontages

PC6 - DOCUMENT GRAPHIQUE PERMETTANT D'APPRÉCIER L'INSERTION DU PROJET DE CONSTRUCTION DANS SON ENVIRONNEMENT

Architecte

I'M IN ARCHITECTURE
21 rue d'Auteuil 75016 PARIS
06 71 15 45 63 // im.in.archi@gmx.com
SARL au capital de 16500€
533 863 940 R.C.S. PARIS

Maître d'ouvrage


 **PHOTOSOL**
Producteur d'énergie photovoltaïque

Adresse de Correspondance :
PHOTOSOL DEVELOPPEMENT
40-42 rue la Boétie 75008 PARIS

**PLAN DE LOCALISATION
DES POINTS DE VUE
PHOTOGRAPHIQUES**

Légende

-  Structures photovoltaïques
-  Poste de livraison
-  Poste de transformation
-  Local technique
-  Clôture avec entrée à créer
-  Piste légère largeur 4m
-  Piste renforcée largeur 5m
-  Courbes de niveaux
-  Haie paysagère à créer
-  Citerne

 **PV** Point de vue photographique

Echelle 1/5000 au format A3



Architecte

I'M IN ARCHITECTURE

21 rue d'Auteuil 75016 PARIS
06 71 15 45 63 // im.in.archi@gmx.com
SARL au Capital de 16500€
533 863 940 R.C.S. PARIS

Maître d'ouvrage



Producteur d'énergie photovoltaïque

Adresse de Correspondance :
PHOTOSOL DEVELOPPEMENT
40-42 rue la Boétie 75008 PARIS





PV1 - Photomontage depuis le portail d'accès 1 - sans mesures paysagères



PV1 - Photomontage depuis le portail d'accès 1 - avec mesures paysagères



PV2 - Photomontage depuis le chemin rural de Payroux à Maillé - sans mesures paysagères



PV2 - Photomontage depuis la voie communale n°03 de la Chapelle-Bâton à Château Garnier - avec mesures paysagères

Contenu

- Plan de localisation des points de vue photographiques
- Photographies

PC7 - PHOTOGRAPHIE PERMETTANT DE SITUER LE TERRAIN DANS L'ENVIRONNEMENT PROCHE

Architecte

I'M IN ARCHITECTURE
21 rue d'Auteuil 75016 PARIS
06 71 15 45 63 // im.in.archi@gmx.com
SARL au capital de 16500€
533 863 940 R.C.S. PARIS

Maître d'ouvrage


Producteur d'énergie photovoltaïque

Adresse de Correspondance :
PHOTOSOL DEVELOPPEMENT
40-42 rue la Boétie 75008 PARIS

PLAN DE LOCALISATION
DES POINTS DE VUE
PHOTOGRAPHIQUES

Localisation de la Centrale photovoltaïque



Point de vue photographique



Architecte

I'M IN ARCHITECTURE

21 rue d'Auteuil 75016 PARIS
06 71 15 45 63 // im.in.archi@gmx.com
SARL au Capital de 16500€
533 863 940 R.C.S. PARIS

Maître d'ouvrage

PHOTOSOL
Producteur d'énergie photovoltaïque

Adresse de Correspondance :
PHOTOSOL DEVELOPPEMENT
40-42 rue la Boétie 75008 PARIS



Poste de transformation 9

Espace périphérique largeur 5m
Piste renforcée largeur 5m
Portail d'accès 2
Poste de transformation 8
Poste de transformation 7
Citerne 120m3
Poste de transformation 6

Survolt d'une éolienne existante

Chemin rural de l'Etang de Razay à la Valette

Espace périphérique largeur 5m

Poste de transformation 10

Chemin rural de Payroux à Maillé

Localisation de l'emprise clôturée 1 du projet

Haie à renforcer
Poste de transformation 4
Poste de transformation 5

PV1

Aire de stockage 1207 m²

Portail d'accès 1
Poste de livraison 1
Poste de livraison 2
Local technique
Portail d'accès 4
Poste de livraison 3
Aire de stockage 476 m²
Poste de transformation 1
Citerne 120m3

Voie communale n°2 de Saint-Martin L'Arç à Château-Garnier

Localisation de l'emprise clôturée 2 du projet
Haie à renforcer

Servitude câble éolien largeur piste 8m
Portail d'accès 3

Piste renforcée largeur 5m
Espace périphérique largeur 5m
Poste de transformation 2
Poste de transformation 3
Haie à créer
Haie à renforcer



PV1 - Photographie depuis l'accès au projet

Contenu

- Plan de localisation des points de vue photographiques
- Photographies

PC8 - PHOTOGRAPHIE PERMETTANT DE SITUER LE TERRAIN DANS LE PAYSAGE LOINTAIN

Architecte

I'M IN ARCHITECTURE
21 rue d'Auteuil 75016 PARIS
06 71 15 45 63 // im.in.archi@gmx.com
SARL au capital de 16500€
533 863 940 R.C.S. PARIS

Maître d'ouvrage

 **PHOTOSOL**
Producteur d'énergie photovoltaïque

Adresse de Correspondance :
PHOTOSOL DEVELOPPEMENT
40-42 rue la Boétie 75008 PARIS

PLAN DE LOCALISATION
DES POINTS DE VUE
PHOTOGRAPHIQUES

Légende

Localisation de la Centrale photovoltaïque



PV Point de vue photographique



Architecte

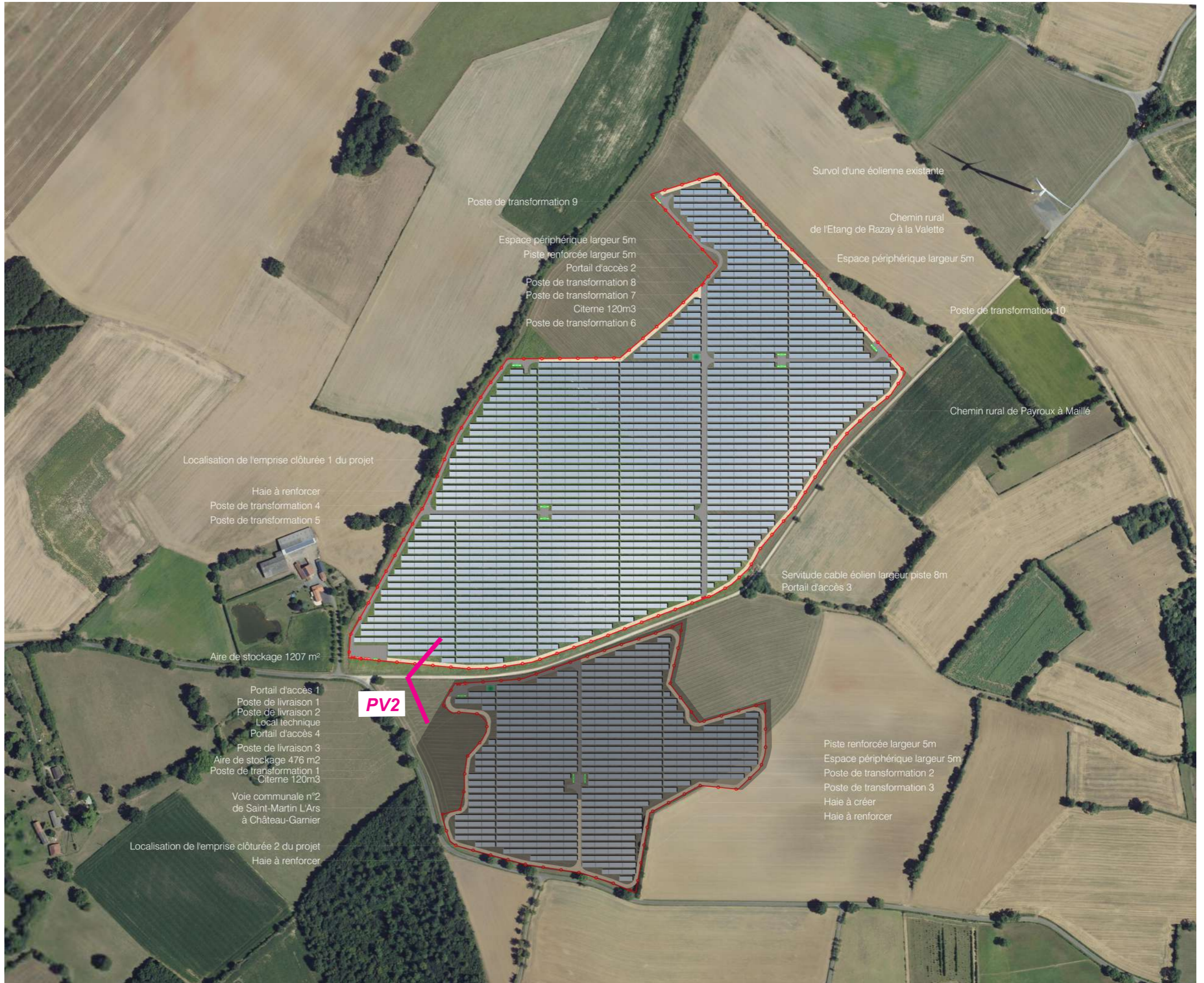
I'M IN ARCHITECTURE

21 rue d'Auteuil 75016 PARIS
06 71 15 45 63 // im.in.archi@gmx.com
SARL au Capital de 16500€
533 863 940 R.C.S. PARIS

Maître d'ouvrage


Producteur d'énergie photovoltaïque

Adresse de Correspondance :
PHOTOSOL DEVELOPPEMENT
40-42 rue la Boétie 75008 PARIS





PV2 - Photographie depuis le chemin rural de Payroux à Maillé - sans mesures paysagères

PC11 - ÉTUDE D'IMPACT (VOIR DOCUMENT JOINT)

Architecte

I'M IN ARCHITECTURE
21 rue d'Auteuil 75016 PARIS
06 71 15 45 63 // im.in.archi@gmx.com
SARL au capital de 16500€
533 863 940 R.C.S. PARIS

Maître d'ouvrage


Producteur d'énergie photovoltaïque

Adresse de Correspondance :
PHOTOSOL DEVELOPPEMENT
40-42 rue la Boétie 75008 PARIS